

# ๑๒ เดือน ๗ ดาว ๙ ตะวัน

มหัศจรรย์เมืองไทยต้องไปสัมผัส

เที่ยวไทย ครึกครื้น  
เศรษฐกิจไทย คึกคัก

[www.tourismthailand.org](http://www.tourismthailand.org)



# ๑๒ เดือน ๗ ดาว ๙ ตะวัน

มหัศจรรย์เมืองไทยต้องไปสัมผัส

ลิขสิทธิ์ : การท่องเที่ยวแห่งประเทศไทย

จัดทำโดย : การท่องเที่ยวแห่งประเทศไทย

คณะที่ปรึกษา :

วีระศักดิ์ โควสุรัตน์ : ประธานกรรมการการท่องเที่ยวแห่งประเทศไทย

เพ็ญสุดา ไพรร่วม : รองผู้ว่าการด้านบริหาร  
รักษาการแทนผู้ว่าการการท่องเที่ยวแห่งประเทศไทย

ภราเดช พยัฆวิเชียร : ที่ปรึกษา ระดับ 11

สันติชัย เอื้อจงประสิทธิ์ : รองผู้ว่าการด้านตลาดต่างประเทศ

สุรพล เศวตเศรณี : รองผู้ว่าการด้านนโยบายและแผน

จุฑาพร เจริญธนาษา : รองผู้ว่าการด้านสื่อสารการตลาด

อักษพล พฤษะวัน : รองผู้ว่าการด้านสินค้าการท่องเที่ยว

วันเสด็จ ดาวรสุข : รองผู้ว่าการด้านตลาดในประเทศ

อุดม เมธารังค์ศิริ : ที่ปรึกษา ระดับ 10

พงศธร เกษสำลี : ผู้อำนวยการฝ่ายบริการการตลาด

พัฒนมาต วงศ์พัฒนศิริ : ผู้อำนวยการฝ่ายโฆษณาและประชาสัมพันธ์

ข้อมูลและภาพ : การท่องเที่ยวแห่งประเทศไทย

อนุสาร อ.ส.ท.

บริษัท บางกอก ไวร์เทอร์ จำกัด

บริษัท โฟโต้สแควร์ แอนด์ กราฟฟิค จำกัด สุรจิต จามรมาน และทีมงาน

ขอขอบคุณผู้ร่วมสนับสนุน :

ธนาคารไทยพาณิชย์ จำกัด (มหาชน)

บริษัท บางจากปิโตรเลียม จำกัด (มหาชน)

บริษัท สิงห์ คอร์เปอเรชั่น จำกัด

# ๑๒ เดือน ๗ ดาว ๙ ตะวัน

มหัศจรรย์เมืองไทยต้องไปสัมผัส

“...คุณเคยได้ยินเรื่องราวเหล่านี้บ้างไหม...”

เมื่อถึงเวลาที่เหล่าผีเสื้อนับแสนตัวเริ่มขยับปีกพร้อมกัน

เมื่อนั้นก็ถึงเวลาที่ป่าทั้งผืน...เริ่มต้นจากการหลับใหล

ทุ่งดอกไม้เริ่มบานลือกับสายฝนพรำ กว้างไกลสุดลูกหูลูกตา

ป่าบางแห่งถูกแต่งแต้มด้วยดอกไม้ที่บานสะพรั่งงดงามดั่งป่าหิมพานต์

คุณอาจจะแปลกใจมากขึ้น...ถ้ารู้ว่าเรื่องราวเหล่านี้ ไม่ได้เป็นเรื่องราวในจินตนาการ

หากแต่มีจริงในดินแดนแห่งหนึ่งที่มีชื่อว่า เมืองไทย...”

๑๒ เดือน ๗ ดาว ๙ ตะวัน เปรียบเสมือนคู่มือนำทาง

ที่การท่องเที่ยวแห่งประเทศไทยได้จัดทำขึ้น เพื่อจะพาคนไทย

ไปสัมผัสกับความมหัศจรรย์ของแหล่งท่องเที่ยวทั่วเมืองไทย

ซึ่งถูกคัดสรรมาแล้วว่าน่าดูที่สุด สวยที่สุด ในแต่ละเดือน

รวมทั้งความมหัศจรรย์ของธรรมชาติทั้งตอนกลางวัน และยามค่ำคืน

และทั้งหมดนี้...สามารถสัมผัสได้จริงๆ ถ้าไปให้ถูกที่ ถูกเวลา

พร้อมหรือยัง...ที่ออกเดินทาง

เพื่อไปสัมผัสปรากฏการณ์ธรรมชาติ

ที่แสนจะมหัศจรรย์เหล่านี้พร้อมๆ กัน...



การท่องเที่ยวแห่งประเทศไทย



## ๑๒ เดือน

### มกราคม

- สุดยอดเส้นทาง ชมนางพญาเสือโคร่ง จ.เชียงใหม่ 8
- บึงสวรรค์ของนกน้ำนับแสนตัว บึงบอระเพ็ด จ.นครสวรรค์ 10

### กุมภาพันธ์

- ชมพุดคา แหล่งเดียวที่พบเห็นได้ บนดอยภูคา จ.น่าน 12
- ถนนดอกไม้ ทองกวาวบานตระการตา อ.ดอกคำใต้ จ.พะเยา 14

### มีนาคม

- เกาะห้อง มหัศจรรย์ธรรมชาติในป่าเกาะ จ.กระบี่ 16
- ชมทะเลสวยกับถิ่นปลาการ์ตูน ที่หมู่เกาะสุรินทร์ จ.พังงา 18

### เมษายน

- สามพันโบกมหัศจรรย์แห่งภูผา ได้มหานทีแม่โขง จ.อุบลราชธานี 20
- ตระการตาลานผีเสื้อ ในป่าแก่งกระจาน จ.เพชรบุรี 22

### พฤษภาคม

- เทียน้ำหนาวฤดูฝน ไปลกล้วยไม้ยักษ์ เอื้องบุษราคัม จ.เพชรบูรณ์ 24
- ชมกระทิงฝูง กลางป่าดงพญาเย็น จ.นครราชสีมา 26

### มิถุนายน

- เทียวชมผืนพรมทะเลหญ้าเขียวขจี สวยที่สุดในเมืองไทย ทุ่งแสลงหลวง จ.พิษณุโลก 28
- เปราะภูในสายหมอกที่แปกดำ ภูหลวง จ.เลย 30

### กรกฎาคม

- ภูหินร่องกล้า มหัศจรรย์ลานหินแตก น้ำตกห้วยแดง แหล่งลีนมังกรสีชมพู จ.พิษณุโลก 32
- ชมกระเจียวบานในม่านฝน ที่เทือกเขาพังเหย จ.ชัยภูมิ 34

### สิงหาคม

- ปีนภู ดูทะเลดอกไม้ในป่าสน บนภูสอยดาว จ.อุดรธานี 36
- ชมมาเดียดตาย ไปดูทุ่งหญ้าข้าวเก่า เขาใหญ่ ป่าไผ่กรุง จ.นครราชสีมา 38

### กันยายน

- ยลโลกสีเขียวป่าดึกดำบรรพ์โลกล้านปี ดอยอินทนนท์ จ.เชียงใหม่ 40
- ไปเฝ้าดูเหยี่ยวอพยพ นับแสนตัว จ.ชุมพร 42

### ตุลาคม

- ที่สุดในเมืองไทย สุดยอดผจญภัย ไปล่องแก่งน้ำว้าตอนกลาง จ.น่าน 44
- อณาจักรแห่งสีสน ลานดอกไม้ผาแต้ม จ.อุบลราชธานี 46

### พฤศจิกายน

- ดอยแม่อุคอ ขุนเขาแห่งบัวตอง ทะเลดอกไม้สีทอง จ.แม่ฮ่องสอน 48
- พลับพลึงธารบานเร้นลับ ที่ผืนป่าคลองนาคา จ.ระนอง 50

### ธันวาคม

- ทุ่งป่าปิด ชมเมเปิ้ลเปลี่ยนสี ที่ภูกระดึง จ.เลย 52
- พายเรือลอดถ้ำข้าม 2 อำเภอที่ถ้ำเจ็ดคต แหล่งผจญภัยแห่งใหม่ จ.สตูล 54



## ๗ ดา

- จอพารา เทศกาลแห่งสีสัน วันแห่งปราสาทไม้เกี้ยว 58 จ.แม่ฮ่องสอน
- คิมหัทศวรรษนอนนับดาวที่มอหินขาว เสาคินมัทศวรรษ จ.ชัยภูมิ 60
- ไหลเรือไฟ เทศกาลจุดไฟลอยน้ำวัง จ.นครพนม 62
- อลังการดาวอยู่บนดิน เทศกาลแห่ดาว จ.สกลนคร 64
- ที่สุดความโรแมนติกพระจันทร์วันเพ็ญ ขึ้นที่ อ่าวประจวบฯ จ.ประจวบคีรีขันธ์ 66
- ตระการตา พิพิธภัณฑมังกกรทองคำ หนึ่งในเดียวในเมืองไทย จ.สุพรรณบุรี 68
- อลังการมรดกโลกเมืองเก่าอยุธยา ยามราตรี จ.พระนครศรีอยุธยา 70

## ๙ ะวัน

- ชมทะเลหมอก 360 องศา ที่ดอยกาดผี จ.เชียงราย 74
- ตะวันขึ้นเหนือทะเลหมอกสวยในฝัน ที่ดอยแม่ระเมิง จ.ตาก 76
- มหัศจรรย์รุ่งกินน้ำที่น้ำตกทีลอซู จ.ตาก 78
- เวียนเทียนกลางน้ำ หนึ่งในเดียวในโลก ที่กว๊านพะเยา จ.พะเยา 80
- วันแห่งพลังดวงอาทิตย์พิศวง ที่ ปราสาทหินพนมรุ้ง จ.บุรีรัมย์ 82
- อัศจรรย์ลำแสงแห่งองศาของความลงตัว ที่ถ้ำพระยานคร จ.ประจวบคีรีขันธ์ 84
- สุดยอดมมมองชมพระอาทิตย์ตกได้จากในถ้ำ ที่ ถ้ำพระนาง จ.กระบี่ 86
- พิสูจน์พลังแสงแห่งมรดกที่ ถ้ำมรกต จ.ตรัง 88
- ชมพระอาทิตย์ตกทะเล สวยสุดเมืองไทย ที่ แหลมพรหมเทพ จ.ภูเก็ต 90

## ท่องเที่ยวทั่วไทย...ด้วยใจรัก

จะออกไปเที่ยวกันสักทีเตรียมตัวกันให้ดีกว่า ก่อน นอกจากสัมภาระส่วนตัวแล้ว เพื่อนร่วมเดินทางแล้ว สิ่งของที่จำเป็นสิ่งหนึ่งที่อยากให้เตรียมเพื่อนำติดตัวไปเที่ยวด้วย คือ เตรียมความเข้าใจเบื้องต้น... ถึงการปฏิบัติตัวให้ถูกต้อง ถูกวิธี สำหรับการเที่ยวในรูปแบบต่างๆ

|                         |  |
|-------------------------|--|
| เที่ยวธรรมชาติและอุทยาน | เข้าใจสถานที่ เที่ยวอย่างเคารพศรัทธาของธรรมชาติ ไม่ทำร้ายธรรมชาติ ปฏิบัติตามกฎระเบียบของอุทยานและเจ้าหน้าที่อย่างเคร่งครัด |
| เที่ยวทุ่งดอกไม้        | อย่าจับ อย่าเด็ด อย่าดึง เดินชมดอกไม้ในทางที่กำหนดเท่านั้น   |
| เที่ยวดูนก ชมผีเสื้อ    | ควรใส่เสื้อผ้าที่มีสีกลมกลืนกับธรรมชาติ เช่น เขียว น้ำตาล เลี่ยงการใส่เสื้อผ้าสีสด อย่าง ฟ้า แดง เหลือง เพราะอาจทำให้ตกใจ  |
| เที่ยวทะเล-ไดน้ำสวย     | อย่าทำเสียงดัง ไม่ทำกิจกรรมใดๆ ที่เป็นกรรบกวนการดำรงชีวิตของนก   |
| เที่ยวโบราณสถานล้ำค่า   | รักษาความสะอาด ไม่เหยียบย่ำปะการัง ไม่จับสัตว์ทะเลมาเป็นสมบัติส่วนตัว  |
| เที่ยวโบราณสถานล้ำค่า   | ไม่ขีด ไม่เขียน เคารพสถานที่ แต่งกายให้สุภาพ ร่วมกิจกรรมต่างๆ วาจา และใจ   |

ถ้าอยากสัมผัสกับความมหัศจรรย์ของแหล่งท่องเที่ยวทั่วเมืองไทย ที่น่าดูที่สุด สวยที่สุดในแต่ละเดือน รวมทั้งความมหัศจรรย์ของธรรมชาติทั้งตอนกลางวัน และยามค่ำคืน ให้คงอยู่อย่างยั่งยืน ก็ต้องช่วยกันรักษา งดงามสวยงามของธรรมชาติและแหล่งท่องเที่ยวเอาไว้ และช่วยกัน...เก็บเมืองไทยให้สวยงาม



# รักธรรมชาติสวยๆ ช่วยกันเก็บเมืองไทยให้สวยงาม





# ๑๒เดือน

ปรากฏการณ์มหัศจรรย์ทางธรรมชาติ  
ที่ไม่ควรพลาดในแต่ละเดือน...





# สุดยอดเส้นทาง ชมนางพญาเสือโคร่ง

## จ.เชียงใหม่

- ❖ ช่วงเวลาที่ดีที่สุด ช่วงเวลาเช้าราว 07.00 - 09.00 น.
- ❖ ฤดูกาลที่ดีที่สุด ปลายเดือนธันวาคมถึงต้นเดือนมกราคม
- ❖ จุดชมวิวที่ดีที่สุด ดอยสันป่าเกี๊ยะ ดอยอินทนนท์ ดอยขุนแม่ยะ และดอยอ่างขาง

ฤดูหนาวดอกนางพญาเสือโคร่งจะบานสะพรั่งทั้งขุนเขา ฤดูไหนแมนดิกนี้ 1 ปีมีหนเดียวสวยสุดอยู่ที่ จ.เชียงใหม่ พลาดไม่ได้ปีนี้

ความงามของดอกนางพญาเสือโคร่ง (*Prunus cerasoides*) อยู่ที่ยามเมื่อต้นทิ้งใบแล้วพากันออกดอกสะพรั่งเป็นสีชมพูสวยสดไล่คล้ายกับดอกซากุระของญี่ปุ่น มักชอบขึ้นอยู่ตามพื้นที่ภูเขาสูงในภาคเหนือ มีแหล่งที่สำคัญไปดูได้อยู่หลายแห่ง เช่น ดอยสันป่าเกี๊ยะ ดอยอินทนนท์ ดอยขุนแม่ยะและดอยอ่างขาง จ.เชียงใหม่ หนาวนี้ไม่ต้องไปไกลถึงไหน พลาดไม่ได้ต้องไปให้ เห็นกับตาว่าซากุระเมืองไทยมีจริงที่ จ.เชียงใหม่

### เส้นทางการเดินทาง

จาก จ.เชียงใหม่ ใช้ทางหลวงหมายเลข 1004 ไปดอยขุนช่างเคี่ยน, ทางหลวงหมายเลข 1095 จาก อ.แม่แตงไปดอยขุนแม่ยะ, ทางหลวงหมายเลข 107 และ 1249 ไปดอยอ่างขาง

สอบถามข้อมูลเพิ่มเติม  
ติดต่อที่ ททท.สำนักงานเชียงใหม่  
โทร. 0-5324-8604, 0-5324-8607







# บึงสวรรค์ ของนกน้ำนับแสนตัว บึงบอระเพ็ด

จ.นครสวรรค์

- ❖ ช่วงเวลาที่ดีที่สุด ช่วงเวลาเช้าราว 07.00 - 09.00 น. และเวลาเย็นยามพระอาทิตย์ตกดิน ❖ ฤดูกาลที่ดีที่สุด เดือนมกราคม
- ❖ จุดชมวิวที่ดีที่สุดกลางบึงบอระเพ็ดที่รวมฝูงนกเปิดน้ำนานาชนิด

ฤดูหนาวราวเดือนมกราคม บึงบอระเพ็ด คือแหล่งดูนกที่ดีที่สุดด้วยนกน้ำจำนวนมากจะมาอาศัยอยู่เป็นบึงน้ำบึงสวรรค์แห่งสรรพชีวิต

ฤดูกาลเป็นตัวกำหนดให้นักเหล่านี้รู้เองว่า เมื่อถึงวันเวลาฤดูหนาวมาเยือนยังซีกโลกภาคเหนืออาหารที่จำกัดกับอากาศหนาวเย็น ทำให้นักนับแสนนับล้านตัวต้องอพยพมุ่งหน้าลงใต้ไปยังแหล่งต่างๆ ที่พวกมันเคยไป บริศนาคือว่า พวกมันจดจำเส้นทางบินกลับมายังที่เก่าแก่ได้อย่างไรไม่เคยพลาด และนอกจากจะเป็นแหล่งชีวิตดั่งกล่าว บึงบอระเพ็ดยังคงงามด้วยทะเลบัวสีชมพูบานสะพรั่งในทุกเช้าก่อน 09.00 น. ซึ่งคุณจะไม่เคยพบเห็นได้ในที่อื่นใดสวยงามเท่านี้

เส้นทางการเดินทาง  
จาก จ.นครสวรรค์ ใช้ทางหลวงหมายเลข 1 ต่อด้วย  
ทางหลวงหมายเลข 3004 มุ่งไปทาง อ.ท่าตะโก  
ระยะทาง 20 กิโลเมตรแล้วมีทางแยกซ้ายเข้าสู่  
อุทยานนกน้ำบึงบอระเพ็ดอีก 4 กิโลเมตร  
สอบถามข้อมูลเพิ่มเติม  
ติดต่อที่ ททท.สำนักงานอุทัยธานี  
โทร. 0-5651-4982







## ชมพู่ภูคา แหล่งเดียวที่พบเห็นได้ บนดอยภูคา

จ.น่าน

- ◆ ช่วงเวลาที่ดีที่สุด ช่วงเวลาเช้า
- ◆ ฤดูกาลที่ดีที่สุด เดือนกุมภาพันธ์
- ◆ จุดชมวิวที่ดีที่สุด จุดชมพุ่มพู่ภูคาที่อุทยานฯจัดทำไว้โดยเฉพาะ


ช่วงเดือนกุมภาพันธ์ทุกปีเป็นเดือนเดียวที่ดอกพุ่มพู่ภูคาจะบานบนดอยภูคา จ.น่าน คุณทราบไหมว่านี่คือที่เดียวในโลก ซึ่งสามารถพบเห็นดอกไม้ชนิดนี้

พุ่มพู่ภูคา (*Bretschneidera sinensis*) พันธุ์ไม้ที่ได้ชื่อว่ายากและใกล้สูญพันธุ์ที่สุดในโลกชนิดหนึ่ง เคยพบในมณฑลยูนนานของจีนแต่ต่อมาสูญพันธุ์ไป และมีการค้นพบอีกครั้งในประเทศไทยที่ดอยภูคา จ.น่าน พันธุ์ไม้ชนิดนี้จึงหลงเหลืออยู่ในโลกเพียงแห่งเดียวเท่านั้นที่ประเทศไทย ในรอบ 1 ปี พันธุ์ไม้ชนิดนี้จะออกดอกสีชมพูเป็นช่อสวยสดใส เฉพาะในช่วงเดือนกุมภาพันธ์เท่านั้นที่ต้องไปดู



เส้นทางการเดินทาง

จาก จ.น่าน ใช้ทางหลวงหมายเลข 1080 ถึง อ.บัว ต่อด้วยทางหลวงหมายเลข 1256 สู่อุทยานแห่งชาติดอยภูคา สอบถามข้อมูลเพิ่มเติมติดต่อที่ ททท.สำนักงานแพร่ โทร. 0-5452-1118-9, 0-5452-1127







# ถนนดอกไม้ ทองกวาวบานตระการตา

จ.พะเยา

- ❖ ช่วงเวลาที่ดีที่สุด ช่วงเวลาเช้าและเย็น
- ❖ ฤดูกาลที่ดีที่สุด เดือนกุมภาพันธ์
- ❖ จุดชมวิวที่ดีที่สุด ประมาณกม.ที่ 5 จาก อ.ดอกคำใต้ไป อ.จุน

เมื่อถึงเดือนกุมภาพันธ์จาก อ.ดอกคำใต้ไป อ.จุน จ.พะเยา คือเส้นทางซึ่งสวยที่สุดจนแทบไม่น่าเชื่อว่า จะมีเส้นทางเช่นนี้อยู่จริงในเมืองไทย

ช่วงซึ่งดีที่สุดบนถนนสายนี้ที่จะเห็นดอกทองกวาวบานมีระยะทางราว 20 กิโลเมตรนับจากกิโลเมตรที่ 5 เป็นต้นไป โดยในฤดูนี้สองข้างทางจะกลับกลายเป็นถนนสายธรรมดาๆ เป็นถนนสายดอกไม้บานที่มีสีสันตระการตา อย่างไม่น่าเชื่อ นั่นคือ ดอกทองกวาว (*Butea monosperma*) สีแสดซึ่งมองเห็นเด่นชัดไปไกลสุดสายตา เส้นทางนี้ยังสามารถเดินทางต่อไปขึ้นภูชี้ฟ้าได้โดยที่ฤดูเดียวกันนั้นบนภูชี้ฟ้า ก็มีดอกเสี้ยวกำลังบานรอคุณอยู่ด้วยเช่นกัน

### เส้นทางการเดินทาง

จาก จ.พะเยา ใช้ทางหลวงหมายเลข 1 และ 1021 สู่อ.ดอกคำใต้ แล้วมุ่งหน้าไปทาง อ.จุน เลย อ.ดอกคำใต้ไปราว 4 กิโลเมตรจะเริ่มมีต้นทองกวาวขึ้นเรียงรายสองข้างทางรวมระยะทางราว 20 กิโลเมตร สอบถามข้อมูลเพิ่มเติม ติดต่อที่ ททท.สำนักงานเชียงราย โทร. 0-5371-7433, 0-5374-4674-5







## เกาะห้อง มหัศจรรย์ธรรมชาติ ในป่าเกาะ

### จ.กระบี่

- ❖ ช่วงเวลาที่ดีที่สุด 10.00 - 11.00 น. และ 14.00 - 16.00 น.
- ❖ ฤดูกาลที่ดีที่สุด ปลายเดือนธันวาคมถึงเดือนมีนาคม
- ❖ จุดชมวิวที่ดีที่สุด ชายหาดด้านหน้าและทะเลใน ซึ่งอยู่ด้านหลังคอกเต็นท์

ในพื้นที่ “ป่าเกาะ” ของ จ.กระบี่ เกาะที่สวยงามที่สุด คือ เกาะห้องซึ่งมีหาดทรายสวยที่สุด ผู่ปลามากมายที่สุดและทะเลในมหัศจรรย์ที่สุด

เกาะห้องเป็นเกาะใหญ่หนึ่งในป่าเกาะ จ.กระบี่ ที่มีเกาะอยู่มากมายนับร้อยเกาะ เกาะแห่งนี้มีจุดเด่นไม่เหมือนใครด้วยชายหาดด้านหน้าเกาะโค้งเกือบจะเป็นครึ่งวงกลม ร่มรื่นด้วยแนวป่าชายหาดด้านหลัง น้ำทะเลที่นี่เป็นสีเทอคอยล์ ขวนให้คุณลงแหวกว่ายไปกับฝูงปลาแสนเชื่อง และทุกเดือนมีนาคม เกาะแห่งนี้จะเป็นที่รวมของฝูงปลาขนาดใหญ่มากมายที่มาชุมนุมกันนำอัศจรรย์รวมไปถึงทะเลในที่ซ่อนไว้ซึ่งมูมมงอันวิเศษสุดอีกด้านหนึ่งของเกาะ

#### เส้นทางการเดินทาง

จากตัวจังหวัดกระบี่ใช้ทางหลวงหมายเลข 4204  
 ต่อด้วยทางหลวงหมายเลข 4203 ถึง อ่าวพระนาง  
 แล้วลงเรือที่อ่าวพระนางไปเกาะห้อง  
 สอบถามข้อมูลเพิ่มเติม  
 ติดต่อที่ ททท.สำนักงานกระบี่  
 โทร. 0-7562-2163





# ชมทะเลสวย กับถิ่นปลาการ์ตูน ที่หมู่เกาะสุรินทร์

จ.พังงา

- ❖ ช่วงเวลาที่ดีที่สุด 10.00 - 11.00 น. และ 14.00 - 16.00 น.
- ❖ ฤดูกาลที่ดีที่สุด ปลายเดือนธันวาคมถึงเดือนมีนาคม
- ❖ จุดชมวิวที่ดีที่สุด ดูปลาการ์ตูนที่ช่องเขาขาดทะเลที่เกาะตอร์ริလာ

หมู่เกาะสุรินทร์ จ.พังงา ได้ชื่อว่าเป็นแหล่งที่มีปะการังน้ำตื้นสวยงามที่สุดในประเทศไทย แหล่งดำน้ำ ชมปลาการ์ตูน และเต่าทะเลที่หายาก

หมู่เกาะสุรินทร์ ประกอบด้วยเกาะใหญ่ 2 เกาะคือ เกาะสุรินทร์เหนือและสุรินทร์ใต้ ตั้งอยู่กลางทะเลอันดามันห่างจากท่าเรือคุระบุรี จ.พังงา ราว 1 ชั่วโมง 30 นาที โดยการเดินทางด้วยเรือเร็ว นอกจากนี้ทะเลใส หาดทรายขาว ป่าไม้อุดมสมบูรณ์ ที่นี่ยังเป็นที่อยู่ของชาวเลเผ่ามอแกน เป็นบ้านแสนสวยของปลาการ์ตูนที่พบมากบริเวณอ่าวช่องขาด นอกจากนี้ที่เกาะบอน หมู่เกาะสิมิลันซึ่งอยู่ใกล้เคียงยังเป็นที่ดูกระเบนราหูที่ดีที่สุด

## เส้นทางการเดินทาง

จาก จ.ชุมพร ใช้ทางหลวงหมายเลข 41 ถึง อ.หลังสวน แยกทางหลวงหมายเลข 4006 แล้วมาเจอกับทางหลวงหมายเลข 4 อีกครั้งที่ บ้านราชกรูด มุ่งหน้าสู่อ.คุระบุรี ทำเรืออยู่ก่อนถึงตัวอำเภอ 6 กิโลเมตร

สอบถามข้อมูลเพิ่มเติม  
ติดต่อที่ ททท.สำนักงานชุมพร

โทร. 0-7750-1831-2, 0-7750-2775-6







# สามพันโบก มหัศจรรย์แห่งภูผา ใต้มหานครแม่โขง

## จ.อุบลราชธานี

- ❖ ช่วงเวลาที่ดีที่สุด ช่วงเช้าก่อน 08.00 น. ชมแมงกะพรุนเย็นชมพระอาทิตย์ตก
- ❖ ฤดูกาลที่ดีที่สุด ปลายเดือนธันวาคมถึงเดือนเมษายน
- ❖ จุดชมวิวที่ดีที่สุด กลุ่มโบกริมน้ำโขง ฝายแคนยอนและหลุมแมงกะพรุน

ทุกฤดูแล้งเมื่อแม่น้ำโขงลดระดับลง “โบก” นับร้อยนับพันที่จมอยู่ใต้ท้องน้ำก็ผุดโผล่ขึ้นกลายมาเป็นประติมากรรมหินผาน้ำพิศวงที่เรียกว่า “สามพันโบก”

ภูผาหินใต้น้ำเหล่านี้จะจมอยู่ใต้กระแสอันเชี่ยวกรากของแม่น้ำโขงมาตลอดช่วงเวลาของฤดูฝน เปลี่ยนแปรรูปลักษณ์ของมันไปในทุกวินาทีที่พลังของสายน้ำทำงานไม่เคยหยุด กลายเป็นหลุมกุ่มลักษณะหรือที่ชาวอีสานเรียกว่า “โบก” ขนาดต่าง ๆ กัน รวากับมหัศจรรย์นครแห่งหินผาใต้บาดาลอีกทั้งหน้าผาใต้น้ำที่กว้างใหญ่เกินกว่าใครจะจินตนาการได้ ที่สำคัญหากมาเที่ยวชมเฉพาะในเดือนเมษายนเท่านั้นที่จะพบ “แมงกะพรุนน้ำจืด” โผล่ขึ้นมาตามโบกเหล่านี้ให้เห็นอีกด้วย

### เส้นทางการเดินทาง

จาก จ.อุบลราชธานี ใช้ทางหลวงหมายเลข 2050 ผ่าน อ.ตระการพืชผล ถึงบ้านห้วยยาง แยกขวามือทางหลวงหมายเลข 2337 ถึงหาดสลึง เลี้ยวขวาทางหลวงหมายเลข 2112 อีกราว 7 กิโลเมตรถึงสามพันโบก

สอบถามข้อมูลเพิ่มเติม  
ติดต่อที่ ททท.สำนักงานอุบลราชธานี  
โทร. 0-4524-3770, 0-4525-0714







## ตระการตา ลานผีเสื้อ ในป่าแก่งกระจาน

จ.เพชรบุรี

- ◆ ช่วงเวลาที่ดีที่สุด ช่วงเช้าแสงแดดอ่อนราว 08.00 - 10.00 น.
- ◆ ฤดูกาลที่ดีที่สุด ปลายเดือนมีนาคมถึงเดือนมิถุนายน
- ◆ จุดชมวิวที่ดีที่สุด กม.10-18 ขึ้นเขาพะเนินทุ่งและหลังแคมป์บ้านกร่าง

ผืนป่าแก่งกระจานคือที่รวมพืชพันธุ์สัตว์ป่า นานาชนิด รวมทั้งผีเสื้อกว่า 200 ชนิดที่พบ ได้มากมาย ในช่วงฤดูร้อนตามโป่งต่างๆ

ผืนป่าแก่งกระจาน ได้ชื่อว่าเป็นป่าดงดิบผืนกว้างใหญ่ที่สุดของภาคกลาง และอุดมสมบูรณ์ด้วยความหลากหลายทางชีวภาพทั้งพืชและสัตว์ ทุกฤดูร้อนเมื่ออากาศร้อนจัดและแหล่งน้ำเริ่มแห้งเหือด บรรดาเหล่าผีเสื้อนานาชนิดจะพากันมาหากินเกลือตามดินโป่งหรือแหล่งน้ำแฉะๆ มากมายจนบางครั้งก็อาจพบการอพยพของฝูงผีเสื้อนับแสนตัวอย่างไม่น่าเชื่อ นอกจากนี้ยังเป็นแหล่งดูนกที่สำคัญมีนกหายากเช่น นกกะลิงเขียดหางหนาม เป็นต้น



เส้นทางการเดินทาง

จากกรุงเทพฯ เดินทางโดยใช้ทางหลวงหมายเลข 35 ต่อด้วยหมายเลข 4 ถึง อ.ท่ายาง จ.เพชรบุรี แยกเข้าทางหลวงหมายเลข 3499 สู่อุทยานแห่งชาติแก่งกระจาน ต่อด้วยเส้นทางภายในอุทยานฯ สอบถามข้อมูลเพิ่มเติมติดต่อที่ ททท.สำนักงานเพชรบุรี โทร. 0-3247-1005-6







# เที่ยวน้ำหนาวฤดูฝน ไปยลกล้วยไม้ยักษ์ เอื้องบุษราคัม

จ.เพชรบูรณ์

- ❖ ช่วงเวลาที่ดีที่สุด ช่วงเวลาเช้ามืดก่อน 09.00 น.
- ❖ ฤดูกาลที่ดีที่สุด เดือนพฤษภาคมถึงเดือนมิถุนายน
- ❖ จุดชมวิวที่ดีที่สุด บริเวณเชิงภู่มะเขว้าที่สามารถชมวิวและดูนกได้ด้วย

น้ำหนาว รู้จักกันดีว่าป่าเปลี่ยนสีสวยสุด ยามต้นฤดูหนาว แต่ใครเล่าจะรู้ว่าถ้าไปน้ำหนาวต้นฝนคุณจะได้ยลกล้วยไม้ยักษ์มหัศจรรย์ในโลกที่เขียวขจี

ป่าน้ำหนาวเป็นป่าผืนใหญ่ในเทือกเขาเพชรบูรณ์ มากมายด้วยความหลากหลายทางชีวภาพ จากสังคมป่าดิบ ป่าเบญจพรรณ ป่าสน จนถึงสังคมทุ่งหญ้าที่มีความน่าสนใจทั้งชีวิตพืชและสัตว์ป่าหายาก ช่วงต้นฤดูฝนบนภู่มะเขว้า ซึ่งมีทุ่งหญ้าและป่าสนสวยที่สุดของน้ำหนาว ที่นี้มีสิ่งมหัศจรรย์ซ่อนอยู่ต้องไปดูคือ กล้วยไม้ยักษ์เอื้องบุษราคัม (*Eulophia flava*) ซึ่งความสูงใหญ่ของมันอาจสูงได้ถึง 2 เมตร ช่อดอกเหลืองอร่ามราวบุษราคัมตามชื่อเรียก

### เส้นทางการเดินทาง

จาก จ.เพชรบูรณ์ ใช้ทางหลวงหมายเลข 21 ถึง อ.หล่มสัก เลี้ยวขวาทางหลวงหมายเลข 12 ถึง กิโลเมตรที่ 50 ที่ตั้งทำการอุทยานแห่งชาติ น้ำหนาว

สอบถามข้อมูลเพิ่มเติม  
ติดต่อที่ ททท.สำนักงานพิษณุโลก  
โทร. 0-5525-2742-3, 0-5525-9907







# ชมกระทิงฝูง กลางป่าดงพญาเย็น

จ.นครราชสีมา

- ❖ ช่วงเวลาที่ดีที่สุด 17.00 น. ถึงพลบค่ำ
- ❖ ฤดูกาลที่ดีที่สุด ต้นฤดูฝนราวเดือนพฤษภาคม
- ❖ จุดชมวิวที่ดีที่สุด จุดชมกระทิงคลองปลากั้ง เขาแผงม้า และตาพระยา

แหล่งเดียวในเมืองไทยเห็นวัวกระทิงได้ง่าย  
สุดคือที่กลุ่มป่าดงพญาเย็นรอยต่อ 5 จังหวัด  
นครราชสีมา นครนายก สระบุรี ปราจีนบุรี  
และสระแก้ว

ป่ามรดกโลกผืนล่าสุดนี้คือ กลุ่มป่าดงพญาเย็น  
ในอดีต ซึ่งวันนี้กลายเป็นอุทยานแห่งชาติเขา  
ใหญ่ ทับลาน ปางสีดา ตาพระยาและเขตรักษา  
พันธุ์สัตว์ป่าดงใหญ่ หลังจากฝนแรกเดือนเมษายน  
ผ่านไปหญ้าอ่อนก็จะแตกใบ นี่คือวันเวลาที่  
ดีที่สุดที่จะออกมาหากินตามทุ่งหญ้า ไปงสัตว์และ  
แหล่งน้ำซับ แหล่งดูกระทิงวันนี้ที่เห็นง่ายที่สุด คือ  
คลองปลากั้ง เขาแผงม้า จ.นครราชสีมา และ  
ตาพระยา ผืนป่า จ.สระแก้ว คุณไปดูมาแล้วหรือยัง

### เส้นทางการเดินทาง

จาก อ.ปากช่อง ใช้ทางหลวงหมายเลข 2090  
บริเวณหน้าด่านขึ้นเขาใหญ่มีทางแยกซ้ายมือไป  
อ.วังน้ำเขียว ไปต่ออีกราว 45 กิโลเมตรถึงหน่วย  
พิทักษ์ป่าคลองปลากั้ง  
สอบถามข้อมูลเพิ่มเติม  
ติดต่อที่ ททท.สำนักงานนครราชสีมา  
โทร. 0-4421-3030, 0-4421-3666







# เที่ยวชมผืนพรมทะเลหญ้า เขียวขจีสวยที่สุดในเมืองไทย ทุ่งแสลงหลวง

จ.พิษณุโลก

- ❖ ช่วงเวลาที่ดีที่สุด ช่วงเวลาเช้าราว 07.00 น.
- ❖ ฤดูกาลที่ดีที่สุด ฤดูฝนเดือนมิถุนายนของทุกปี
- ❖ จุดชมวิวที่ดีที่สุด จุดชมวิวเส้นทางเข้าทุ่งนางพญาและบริเวณรอบที่พักริม

ทุ่งหญ้ากว้างใหญ่และสวยที่สุดในเมืองไทย ต้องไปดูที่ทุ่งแสลงหลวง จ.พิษณุโลก ต้นฤดูฝนที่นี้หญ้าทั้งทุ่งกลายเป็นผืนพรมเขียวมรกตได้เหลือเชื่อ

ทุ่งแสลงหลวง เป็นทุ่งหญ้าสะวันนาที่สวยงามที่สุด เมื่ออย่างเช้าฤดูฝนราวเดือนมิถุนายน โดยจะเขียวขจีประดุกผืนพรมธรรมชาติ เป็นฤดูกาลแห่งสรรพชีวิตโดยเฉพาะดอกกระเจียวขาว (*Curcuma parviflora*) นับหมื่นดอกจะแทงช่อขึ้นรับกับหยาดฝน นอกจากนั้นทุ่งนางพญา ก็เป็นเส้นทางขีจักรยานที่มีสภาพธรรมชาติดีที่สุดในเมืองไทยอยู่ไม่ไกลทุ่งแสลงหลวงกับในช่วงเดือนเมษายนถึงมิถุนายน ในลำน้ำเข็กยังมีแมงกะพรุนน้ำจืดให้ชมอีกด้วย

## เส้นทางการเดินทาง

จาก จ.พิษณุโลก ใช้ทางหลวงหมายเลข 12 ถึงแยกไรรี่เอ็น เลี้ยวขวาทางหลวงหมายเลข 2196 และ 2325 ไปยังบ้านหนองแม่นาที่ตั้งหน่วยพิทักษ์ป่าหนองแม่นา และทุ่งแสลงหลวง สอบถามข้อมูลเพิ่มเติมติดต่อที่ ททท.สำนักงานพิษณุโลก โทร. 0-5525-2742-3, 0-5525-9907







## เปราะภูในสายหมอก ที่แปกดำ ภูหลวง

จ.เลย


- ❖ ช่วงเวลาที่ดีที่สุด เวลาที่มีหมอกลงส่วนมากเป็นช่วงเช้า
- ❖ ฤดูกาลที่ดีที่สุด กลางเดือนมิถุนายนถึงกลางเดือนกรกฎาคม
- ❖ จุดชมวิวที่ดีที่สุด ป่าสนบริเวณที่เรียกว่า แปกดำ

มนต์ขลังของฤดูฝนบนภูหลวงนั่นคือ สายหมอก  
ฉ่ำเย็น นี่เป็นวันเวลาของดอกเปราะภูสีชมพู ซึ่งจะ  
พากันบานสะพรั่งทั้งผืนป่า

ล่องถึงต้นฤดูฝนราวเดือนมิถุนายน บนภูหลวง จ.เลย  
นั่นคือช่วงเวลาที่ดีที่สุดของดอกไม้ต้นฤดูฝนซึ่งพากันผลิ  
ดอกสวยงามขึ้นอยู่ตามลานหิน เช่น โคนกกระบาและ  
ลานสุรียัน แต่ไกลออกไปในป่าสนบริเวณที่เรียกว่า แปกดำ  
เดินเท้าถึงได้ในเวลาชั่วโมงเศษๆ ที่นั่นดอกเปราะภูสีชมพู  
(*Caulokaempferia violacea*) สวยสดกำลังพากัน  
ออกดอกสะพรั่งทั้งผืนป่า มีเวลาสวยที่สุดอยู่แค่เดือนเดียว  
พลาดปีนี้ ต้องรออีกปีหนึ่งถึงจะมีโอกาสอีกครั้ง



เส้นทางการเดินทาง  
จาก จ.เลย ใช้ทางหลวงหมายเลข 203 สู่อ.ภูเรือ ก่อนถึงบริเวณบ้านซานตมมีทางแยกซ้ายเข้าสู่เขตรักษาพันธุ์สัตว์ป่าภูหลวง ด้านโคนกกระบาระยะทางราว 28 กิโลเมตร สอบถามข้อมูลเพิ่มเติมติดต่อที่ ททท.สำนักงานเลย โทร. 0-4281-2812







# ภูหินร่องกล้า มหัศจรรย์ ลานหินแตก น้ำตกหมันแดง แหล่งลี้มนังกรสีชมพู จ.พิษณุโลก

- ❖ ช่วงเวลาที่ดีที่สุด ช่วงเวลาเช้าก่อน 09.00 น.
- ❖ ฤดูกาลที่ดีที่สุด ต้นฤดูฝนปลายกรกฎาคมถึงต้นสิงหาคม
- ❖ จุดชมวิวดูดีที่สุด หน้าน้ำตกหมันแดงชั้นที่ 5 และบริเวณลานหินแตก

ฤดูฝนบนภูหินร่องกล้าคือ วันเวลาวิเศษสุดในธรรมชาติ ทั้งพืชพันธุ์นานาโลกของเขตรักษาพันธุ์สัตว์ป่าภูหินร่องกล้า ล้วนไม่ลืมนังกรสีชมพูที่น้ำตกหมันแดง

ภูหินร่องกล้า คือความโดดเด่นทางธรณีวิทยาซึ่งไม่มีที่ใดเหมือนในเมืองไทย เป็นแหล่งรวมของความหลากหลายทางชีวภาพสูงค่า ในช่วงฤดูฝนนอกจากลานหินแตก ลานหินปุ่มจะสวยที่สุดในรอบปี น้ำตกหมันแดง คือ อีกหนึ่งความงามของภูหินร่องกล้าซึ่งพบกล้วยไม้ลี้มนังกรสีชมพู (*Habenaria rhodochela*) และบีโกเนียสีขาว (*Begonia sp.*) ขึ้นอยู่หน้าน้ำตกชั้นที่ 5 เป็นสัญลักษณ์ความงามที่พบได้เฉพาะในช่วงเดือนกรกฎาคมถึงสิงหาคมของทุกปีเท่านั้น



## เส้นทางการเดินทาง

จาก จ.พิษณุโลก ใช้ทางหลวงหมายเลข 12 เลี้ยวซ้ายที่บ้านแยง กิโลเมตรที่ 68 เข้าสู่ทางหลวงหมายเลข 2013 ไปถึง อ.นครไทย เลี้ยวขวาทางหลวงหมายเลข 2331 ถึง อุทยานฯภูหินร่องกล้า  
สอบถามข้อมูลเพิ่มเติม  
ติดต่อที่ ททท.สำนักงานพิษณุโลก  
โทร. 0-5525-2742-3, 0-5525-9907







## ชมกระเจียวบานในม่านฝน ที่เทือกเขาพังเหย

จ.ชัยภูมิ

- ❖ ช่วงเวลาที่ดีที่สุด ช่วงเวลาเช้าก่อน 09.00 น.
- ❖ ฤดูกาลที่ดีที่สุด ต้นฤดูฝนปลายเดือนมิถุนายนถึงต้นกรกฎาคม
- ❖ จุดชมวิวที่ดีที่สุด จุดชมกระเจียวเส้นทางศึกษารธรรมชาติป่าหินงาม

ทุ่งกระเจียว สวยสุดแห่งปีมิได้เฉพาะช่วงฤดูฝน บนเทือกเขาพังเหย ตั้งแต่เทพสถิต ป่าหินงามไปจนถึงไทรทองแหล่งใหม่ที่อยู่ไม่ไกล

กระเจียวแถบเขาพังเหย จ.ชัยภูมิ นี้มีชื่อแท้จริงว่า บัวสวรรค์ (*Curcuma alismatifolia*) เป็นคนละพันธุ์กับกระเจียวชนิดอื่น แต่จัดอยู่ในตระกูลเดียวกัน เดิมทีพบมากเฉพาะที่ เทพสถิต ป่าหินงาม แต่แหล่งใหม่ อุทยานฯ ไทรทอง แนวเขาพังเหยส่วนบนนั้น พบว่าทุ่งกระเจียวสวยไม่แพ้กันซ่อนอยู่ สีสดงามและดอกใหญ่กว่า โดยเฉพาะวันที่สายหมอกปกคลุมให้ภาพงามน่าอัศจรรย์



เส้นทางการเดินทาง

จากกรุงเทพฯ ใช้ทางหลวงหมายเลข 1 ถึงจ.สระบุรี ต่อด้วยทางหลวงหมายเลข 21 ถึงอ.ชัยบาดาล แยกขวาทางหลวงหมายเลข 205 ถึง อ.เทพสถิต แยกซ้ายทางหลวงหมายเลข 2354 ถึงอุทยานฯ ป่าหินงาม สอบถามข้อมูลเพิ่มเติมติดต่อที่ ททท.สำนักงานนครราชสีมา โทร. 0-4421-3030, 0-4421-3666







# ปิ่นภูตู่ทะเลดอกไม้ ในป่าสน บนภูสอยดาว

จ.อุตรดิตถ์

- ❖ ช่วงเวลาที่ดีที่สุด ช่วงเวลาเช้ามืด 09.00 น.
- ❖ ฤดูกาลที่ดีที่สุด เดือนสิงหาคม
- ❖ จุดชมวิวที่ดีที่สุด ลานป่าสนบริเวณที่ตั้งแคมป์ภูสอยดาว

ป่าสนภูสอยดาวได้ชื่อว่าสวยสุดในเมืองไทย โดยเฉพาะในช่วงกลางฤดูฝน ที่ทุ่งดอกหงอนนาคสีม่วงบานสะพรั่งทั้งภู

ภูสอยดาว จ.อุตรดิตถ์ เป็นภูอีกลูกหนึ่งซึ่งทำให้นักเดินทางให้ปีนขึ้นไปเป็นผู้พิชิต ด้วยระยะเวลาผจญภัยไม่น้อยกว่า 4-5 ชั่วโมง รางวัลชีวิตที่ได้คือ ภาพความสวยงามของทุ่งหญ้าและป่าสนสามใบ มุมมองสวยงามแปลกตากว่าที่ใด ในรอบปีมีวันเวลาที่สวยงามที่สุดคือ ช่วงเดือนสิงหาคม ซึ่งดอกหงอนนาค (*Murdannia gigantea*) จะออกดอกสะพรั่งท่ามกลางป่าสนที่มักปกคลุมไปด้วยสายหมอก จนได้ชื่อว่าเป็นที่สุดยอดโรแมนติคที่สุดแห่งหนึ่งในเมืองไทย

## เส้นทางการเดินทาง

จาก จ.อุตรดิตถ์ ใช้ทางหลวงหมายเลข 1047 ถึง อ.น้ำปาด ต่อด้วยทางหลวงหมายเลข 1239 และ 1268 ถึง อุทยานแห่งชาติภูสอยดาว สอบถามข้อมูลเพิ่มเติม ติดต่อที่ ททท.สำนักงานแพร่ โทร. 0-5452-1118-9, 0-5452-1127







## ชมผาเดี่ยวดาย ไปดูทุ่งหญ้าข้าวกล้า เขาใหญ่ ป่าใกล้กรุง

จ.นครราชสีมา

- ❖ ช่วงเวลาที่ดีที่สุด ตอนเช้าก่อน 09.00 น. และช่วงเวลายืนหลัง 15.00 น.
- ❖ ฤดูกาลที่ดีที่สุด เดือนสิงหาคมถึงกันยายน
- ❖ จุดชมวิวที่ดีที่สุด ผาเดี่ยวดาย ทุ่งหญ้าข้าวกล้าเขาเขียว

ฤดูฝนบนเขาใหญ่มีขงดีซ้อนไว้ให้ไปค้นหาคือ หน้าผาเดี่ยวดายแหล่งชมวิวป่าดงพญาเย็นอันยิ่งใหญ่และโลกแห่งสีสันของหญ้าข้าวกล้าดอกไม้งาม ฤดูฝน

เขาใหญ่ ใครก็อาจไปมาแล้วหลายหน แต่ช่วงฤดูฝนบนนี้ มีดี นอกจากทุ่งหญ้าเขียวขจี ฝูงแก้ง กวางออกหากิน นกเงือกรวมฝูงเห็นได้ฝูงใหญ่ น้ำตกก็สวยงาม เช่น น้ำตกเหวนรก เหวสุวัตบนยอดเขาเขียวยังมีจุดชมวิวดีที่สุดบนเขาใหญ่ ให้ชมผืนป่าดงพญาเย็นที่ผาเดี่ยวดาย และไม่ไกลกันยังมีทุ่งหญ้าข้าวกล้า (*Burmannia disticha*) ให้ชมทุกปีที่ได้ยวบบนเขาใหญ่ ง่ายและใกล้แค่นี้เอง คุณก็สามารถเห็นเขาใหญ่ได้ในมุมมองที่คุณอาจไม่เคยเห็นมาก่อน



### เส้นทางการเดินทาง

จาก อ.ปากช่อง ใช้ทางหลวงหมายเลข 2090 ขึ้นสู่เขาใหญ่ ถึงบนนั้นใช้ทางหลวงหมายเลข 3182 ขึ้นสู่เขาเขียว ก่อนถึงยอดเขาเขียวราว 1 กิโลเมตรซ้ายมือมีทางศึกษาธรรมชาติสู่ผาเดี่ยวดาย สอบถามข้อมูลเพิ่มเติม ติดต่อที่ ททท.สำนักงานนครราชสีมา โทร. 0-4421-3030, 0-4421-3666







# ยลโลกสีเขียว ป่าดึกดำบรรพ์โลกล้านปี ดอยอินทนนท์

จ.เชียงใหม่

- ❖ ช่วงเวลาที่ดีที่สุดที่สุด ช่วงเวลาเช้าก่อน 9.00 น.
- ❖ ฤดูกาลที่ดีที่สุด เดือนกันยายน
- ❖ จุดชมวิวที่ดีที่สุด ทางเดินศึกษาธรรมชาติอ่างกาหลวง กิ่วแม่ปาน

ป่าดึกดำบรรพ์ย้อนยุคราวป่าโลกล้านปีสวยที่สุดคือ  
ป่าอ่างกาหลวงบนยอดดอยอินทนนท์ฤดูฝนบนนี้  
คือ วันมหัศจรรย์ธรรมชาติที่คุณต้องไปดู

ยอดดอยอินทนนท์ สูงที่สุดในเมืองไทยถึง 2,565 เมตร  
จากระดับน้ำทะเล เป็นแหล่งรวมของพืชพันธุ์และสัตว์  
ป่าหายากหลายชนิด โดยเฉพาะช่วงฤดูฝนซึ่งมีป่า  
อ่างกาหลวงจำเริญไปด้วยสายหมอก จนตามต้นไม้มีมอส  
เฟิร์น ขึ้นเกาะอยู่ทั่วไป จึงเป็นที่มาเรียกขานว่าป่า  
ดึกดำบรรพ์อันเป็นที่อยู่ของจิ้งจกน้ำสัตว์เลื้อยคลานหายาก  
รวมทั้งเป็นแหล่งที่พบนกกินปลีหางยาวเขียว และกุหลาบพันปี  
(*Rhododendron arboretum sub.delavayi*) อีกด้วย



## เส้นทางการเดินทาง

จาก จ.เชียงใหม่ ใช้ทางหลวงหมายเลข  
108 ถึง อ.จอมทอง แยกขวาทางหลวง  
หมายเลข 1009 สู่อยอดดอยอินทนนท์  
ระยะทาง 48 กิโลเมตร  
สอบถามข้อมูลเพิ่มเติม  
ติดต่อที่ ททท.สำนักงานเชียงใหม่  
โทร. 0-5324-8604, 0-5324-8607







# ไปเฝ้าดูเหยี่ยวอพยพ นับแสนตัว

จ.ชุมพร

- ◆ ช่วงเวลาที่ดีที่สุด ช่วงเวลาเช้าตรู่ถึง 10.00 น.
- ◆ ฤดูกาลที่ดีที่สุด กลางกันยายนถึงเดือนตุลาคม
- ◆ จุดชมวิวที่ดีที่สุด ต.ท่ายาง อ.เมือง จ.ชุมพร และเขาเรดาร์ อ.บางสะพานน้อย


ฤดูอพยพของฝูงเหยี่ยวนั้นเป็นความลึกลับว่าพวกมันเดินทางกลับมาถึงจุดหมายอย่างแม่นยำได้อย่างไร และทุกปีที่ จ.ชุมพร คือแหล่งอัครจริยนั้น

ฤดูอพยพของฝูงนกนานาชนิดจากซีกโลกภาคเหนือเช่น ไชปีเรีย และประเทศจีน มักจะเริ่มต้นราวเดือนกันยายนของทุกปี เป็นวัฏจักรของวงจรชีวิต ที่ดิ้นรนเพื่อการดำรงอยู่ของสายพันธุ์เมื่อฤดูหนาวมาเยือน ทุกปีฝูงเหยี่ยวอพยพ เช่น เหยี่ยวกิ้งก่าสีดำ เหยี่ยวต่างสี นกอินทรีเล็กและเหยี่ยวนานาชนิดจะพากันบินมาถึงจุดนี้ได้โดยตรงเวลาน่าตื่นตาตื่นใจนับแสนตัวตลอดฤดูอพยพ นอกจากนี้ ที่เขาเรดาร์ อ.บางสะพานน้อย จ.ประจวบคีรีขันธ์ ก็เป็นอีกจุดหนึ่งที่ดีในการเฝ้าดูเหยี่ยวอพยพอีกด้วย

**เส้นทางการเดินทาง**  
 จาก จ.ชุมพร ใช้ทางหลวงหมายเลข 4001 และต่อกด้วยทางหลวงหมายเลข 4098 ถึงหาดทรายรี ระยะทางราว 20 กิโลเมตร ถึงจุดชมเหยี่ยว สอบถามข้อมูลเพิ่มเติม ติดต่อที่ ททท.สำนักงานชุมพร โทร. 0-7750-1831-2, 0-7750-2775-6







# ที่สุดในเมืองไทย สุดยอดผจญภัย ไปล่องแก่งน้ำว้าตอนกลาง

จ.น่าน

- ◆ ช่วงเวลาที่ดีที่สุด ช่วงเช้าและบ่ายในแต่ละวัน
- ◆ ฤดูกาลที่ดีที่สุด เดือนตุลาคม
- ◆ จุดชมวิวที่ดีที่สุด แก่งมีป่า ผารดเมล์

ลำนํ้าว้าทำทายนักผจญภัยให้ไปสัมผัสผืนป่ากว้างใหญ่  
ลำนํ้าสวยใส เหลือแต่ใจว่า คุณพร้อมหรือไม่ เพราะ  
แก่งที่นี่ได้ชื่อว่าโหดสุด ๆ แห่งหนึ่งของเมืองไทย

จากยอดภูเขาสวยใหญ่และผืนป่าดิบตอนบนของ จ.น่าน นั่นคือ  
ต้นกำเนิดของแม่น้ำว้า ต้นน้ำสำคัญสายหนึ่งของแม่น้ำน่าน  
สายน้ำแห่งนี้ มีเรื่องราวผจญภัยให้ผู้คนร่วมกันบันทึกความ  
ทรงจำ นั่นคือ การล่องแก่งน้ำว้าที่ได้ชื่อว่า แก่งโหดสุด  
ในเมืองไทย จากบ้านสบมาง อ.บ่อเกลือ ระยะทาง 100  
กิโลเมตร ใช้เวลา 3 วัน 2 คืน นี่คือนที่สุดยอดความประทับใจ  
ที่คุณจะไม่มีวันลืมในชีวิต

## เส้นทางการเดินทาง

จาก จ.น่าน ใช้ทางหลวงหมายเลข 1169 และ  
1081 ถึงบ้านนาขวางมีทางแยกขวาไป  
บ้านสบมาง จุดเริ่มต้นล่องแก่งน้ำว้าตอนกลาง  
สอบถามข้อมูลเพิ่มเติม  
ติดต่อที่ ททท.สำนักงานแพร่  
โทร. 0-5452-1118-9, 0-5452-1127







## อาณาจักรแห่งสีลัน ลานดอกไม้ผาแต้ม

### จ.อุบลราชธานี

- ❖ ช่วงเวลาที่ดีที่สุด ช่วงเวลาเช้ามืดก่อน 09.00 น.
- ❖ ฤดูกาลที่ดีที่สุด เดือนตุลาคมถึงพฤศจิกายน
- ❖ จุดชมวิวที่ดีที่สุด ลานหินน้ำตกสร้อยสวรรค์

บนลานหินทรายผาแต้มเมื่อปลายฤดูฝนมาถึงเหนीलานหินที่ชุ่มฉ่ำจะกลับกลายเป็นอาณาจักรดอกไม้สีทองละลานตาได้อย่างน่าประหลาด

นี่คือถิ่นไม้กินแมลงซึ่งเผ่าอาณาจักรของมันครอบคลุมไปทั่วตามลานหินน้อยใหญ่ในอุทยานฯ ผาแต้ม กลไกรธรรมชาติปลูกชีวิตของไม้กินแมลงเหล่านี้ ทั้งสร้อยสุวรรณา (*Utricularia bifida*) รวมถึงดอกไม้กินแมลงชนิดอื่นให้ออกดอกสวยงามเพื่อล่อแมลงมาเป็นเหยื่อให้มันดักจับกินได้อย่างน่าทึ่ง ทะเลแห่งสีลันมวลดอกไม้แห่งนี้จะมีอยู่ที่ลานหินเหนือน้ำตกสร้อยสวรรค์ มากที่สุดในช่วงเดือนตุลาคมของทุกปี ไม่มีที่ใดงดงามเท่า



#### เส้นทางการเดินทาง

จาก จ.อุบลราชธานี ใช้ทางหลวงหมายเลข 217 ถึง อ.พิบูลมังสาหาร ต่อด้วยทางหลวงหมายเลข 2222 ถึง อ.โขงเจียม แยกทางหลวงหมายเลข 2112 สู่อุทยานแห่งชาติผาแต้ม

สอบถามข้อมูลเพิ่มเติม  
ติดต่อที่ ททท.สำนักงานอุบลราชธานี  
โทร. 0-4524-3770, 0-4525-0714







# ดอยแม่อุคอ ขุนเขาแห่งทุ่งบัวตอง ทะเลดอกไม้สีทอง

## จ.แม่ฮ่องสอน

- ❖ ช่วงเวลาที่ดีที่สุด ช่วงเวลาเช้าราว 07.00 - 8.00 น.
- ❖ ฤดูกาลที่ดีที่สุด กลางเดือนพฤศจิกายน
- ❖ จุดชมวิวที่ดีที่สุด จุดชมวิวดอยแม่อุคอ

เมื่อลมหนาวเดือนพฤศจิกายนพัดมา นั้นเป็นสัญญาณธรรมชาติว่า ดอกบัวตองดอยแม่อุคอจะพากันออกดอกสะพรั่งทั้งดอยตั้งทะเลดอกไม้สีทอง

ดอยแม่อุคออยู่ในเขต อ.ขุนยวม เป็นแหล่งของดอกบัวตองที่สวยงามที่สุดในเมืองไทย พันธุ์ไม้ชนิดนี้เดิมเป็นไม้พื้นเมืองของอเมริกาใต้ แต่นำมาปลูกในเมืองไทยจนกลายเป็นแหล่งท่องเที่ยวโด่งดัง การเฝ้าดูบัวตองนั้นเวลาที่สวยงามที่สุดควรดูในตอนเช้าเมื่อแสงแรกของวันสาดส่อง เพราะสีทองของดอกจะเปล่งประกายเป็นทองมากกว่าเวลาอื่นใด และใกล้ๆ กันก็ยังมีน้ำตกแม่สุรินทร์น้ำตกสูงใหญ่ให้ดูกันเที่ยวชมอีกด้วย

เส้นทางการเดินทาง  
จาก จ.แม่ฮ่องสอน ใช้ทางหลวงหมายเลข 108 ถึง อ.ขุนยวม แล้วแยกซ้ายทางหลวงหมายเลข 1263 แล้วเลี้ยวซ้ายทางย่อยไปดอยแม่อุคอ  
สอบถามข้อมูลเพิ่มเติม  
ติดต่อที่ ททท.สำนักงานแม่ฮ่องสอน  
โทร. 0-5361-2982-3







## พลับพลึงธารบานเร้นลับ ที่ผืนป่าคลองนาคา

จ.ระนอง

- ❖ ช่วงเวลาที่ดีที่สุด ช่วงเวลาเข้าก่อน 09.00 น.
- ❖ ฤดูกาลที่ดีที่สุด เดือนตุลาคมถึงพฤศจิกายน
- ❖ จุดชมวิวที่ดีที่สุด จุดชมพลับพลึงธารคลองนาคา

พลับพลึงธาร คือ ที่สุดของความเร้นลับอย่างหนึ่งในผืนป่าคลองนาคา เดือนพฤศจิกายนทุกปี ทั้งคลองนาคาจะเต็มไปด้วยดอกไม้หายากชนิดนี้

ผืนป่าคลองนาคา กิ่งอ.สุขสำราญ จ.ระนอง เป็นป่าดงดิบผืนใหญ่ที่ต่อเนื่องกับป่าเขาสกและป่าคลองแสง ในเขตจ.สุราษฎร์ธานีและป่าศรีพังงา อ.คุระบุรี จ.พังงา จนกลายเป็นผืนป่าที่มีอาณาเขตกว้างใหญ่ที่สุดในคาบสมุทรมหาไต้ ความลับของป่าดงดิบผืนนี้มีอยู่มากมาย หนึ่งในนั้นคือความงามของดอกพลับพลึงธาร (*Crinum thianum*) ไม่น่าหายากซึ่งพบที่เดียวในเมืองไทยที่คลองนาคา ซึ่งเดือนพฤศจิกายน คือเดือนที่พลับพลึงธาร บานมากที่สุด



### เส้นทางการเดินทาง

จาก จ.ชุมพร ใช้ทางหลวงหมายเลข 41 ถึง อ.หลังสวน แยกทางหลวงหมายเลข 4006 แล้วมาเจอกับทางหลวงหมายเลข 4 อีกครั้งที่ บ้านราชกรูด มุ่งหน้าสู่ อ.กะเปอร์ และเขตรักษาพันธุ์สัตว์ป่าคลองนาคา สอบถามข้อมูลเพิ่มเติม  
ติดต่อที่ ททท.สำนักงานชุมพร โทร. 0-7750-1831-2, 0-7750-2775-6







# ท่องป่าปิด ชมเมเปิ้ลเปลี่ยนสี ที่ภูกระดึง

จ.เลย

❖ ช่วงเวลาที่ดีที่สุด ช่วงเวลาเช้าราว 08.00 - 10.00 น.

❖ ฤดูกาลที่ดีที่สุด เดือนธันวาคม

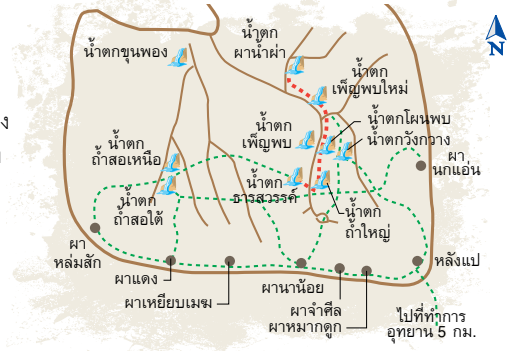
❖ จุดชมวิวที่ดีที่สุด บริเวณน้ำตกถ้ำใหญ่ น้ำตกผาน้ำฟ้า น้ำตกขุนพอง

เมเปิ้ลเปลี่ยนสีอาจมีอยู่หลายแห่งในเมืองไทย แต่จะหาที่ไหนสวยงามไปกว่าเมเปิ้ลในป่าปิดของภูกระดึงนั้นไม่มี ที่นี้จึงเป็นที่สุดแห่งความงาม

อาณาเขตป่าปิดด้านทิศเหนือบนภูกระดึง นอกจากเป็นเขตป่าอนุรักษ์แล้ว ยังเป็นที่รวมของลำธารเล็กๆ หลายสายซึ่งไหลผ่านผืนป่าแห่งนี้ ก่อเกิดเป็นน้ำตกน้อยใหญ่สวยงามหลายแห่ง และตามริมลำธารเหล่านี้เองที่เป็นถิ่นของเมเปิ้ลที่ทุกฤดูหนาวจะพากันเปลี่ยนสีของใบเป็นสีแดงสด บ้างก็ร่วงหล่นลงสู่พื้นดินเป็นภาพที่งดงามที่สุด โดยเฉพาะเมเปิ้ลต้นที่อยู่หน้าน้ำตกขุนพอง ซึ่งต้องขออนุญาตก่อนเข้าไปเที่ยวชม

## เส้นทางการเดินทาง

จาก จ.เลย ใช้ทางหลวงหมายเลข 201 ผ่าน อ.วังสะพุง ถึง อ.ภูกระดึง แยกขวาเข้าอุทยานแห่งชาติภูกระดึง เดินเท้าขึ้นภูใช้เวลาราว 3-4 ชั่วโมง ควรใช้เวลา 1 วันในการเที่ยวป่าปิด สอบถามข้อมูลเพิ่มเติม ติดต่อที่ ททท.สำนักงานเลย โทร. 0-4281-2812







# พายเรือลอดถ้ำ ข้าม 2 อำเภอที่ถ้ำเจ็ดคต แหล่งผจญภัยแห่งใหม่

จ.สตูล

- ◆ ช่วงเวลาที่ดีที่สุด ช่วงเวลา 11.00 - 12.00 น.
- ◆ ฤดูกาลที่ดีที่สุด เดือนธันวาคม
- ◆ จุดชมวิวที่ดีที่สุด ปากถ้ำทั้งสองด้าน

ถ้ำขนาดใหญ่แหล่งผจญภัยด้วยการพายเรือลอดถ้ำที่โค้งถึง 7 โค้ง 7 คด งดงามด้วยหินงอกหินย้อย หาดทราย กลายเป็นที่เที่ยวแห่งใหม่เมืองสตูล

สตูล จังหวัดใต้สุดทางด้านทะเลอันดามัน รู้จักกันดีคือ หมู่เกาะตะรุเตา แต่ที่ อ.ละงู และกิ่ง อ.มะนัง มีถ้ำใหญ่น้ำลอดได้อยู่แห่งหนึ่งคือ ถ้ำเจ็ดคต ปากถ้ำอยู่ กิ่ง อ.มะนัง ส่วนหลังถ้ำอยู่ อ.ละงู ภายในมีน้ำไหลลอดคดโค้ง ทำท่ายให้นักผจญภัยพายเรือลอดถ้ำ ชมความสวยงามของหินงอกหินย้อยถ้ำใครพายลอดไปได้ ก็ต้องถือว่าสุดยอดเพราะพายเรือลอดถ้ำข้ามมาตั้ง 2 อำเภอที่เดียวในเมืองไทยไม่มีที่ไหนทำได้อย่างนี้

## เส้นทางการเดินทาง

จาก จ.สตูล ใช้ทางหลวงหมายเลข 406 และ 416 มุ่งหน้าสู่อ.ละงู แล้วแยกขวาไปน้ำตกวังสายทอง และถ้ำภูผาเพชร ก่อนถึงถ้ำภูผาเพชรมีทางแยกซ้ายไป ถ้ำเจ็ดคตรวมระยะทางราว 70 กิโลเมตร สอบถามข้อมูลเพิ่มเติม ติดต่อที่ ททท.สำนักงานตรัง โทร. 0-7521-1085



# ๗ ดาว

ความมหัศจรรย์ยามค่ำคืน...  
ที่ทำให้เมืองไทยกลายเป็นสวรรค์ของนักเดินทาง





# จองพารา เทศกาลแห่งลีลัน วันแห่ปราสาทไม้เกี้ยว

จ.แม่ฮ่องสอน

- ❖ ช่วงเวลาที่ตีที่สุด ช่วงเวลาราว 18.45 น. หรือโพล์เพล็ใกล้ค่ำ
- ❖ ฤดูกาลที่ดีที่สุด คือน้ำออกพรรษาหรือวันขึ้น 15 ค่ำเดือน 11
- ❖ จุดชมวิวที่ดีที่สุด หนองจองคำ หน้าวัดจองคำ จองกลาง

วันออกพรรษา งานประเพณียิ่งใหญ่ของชาวไต  
ปราสาทไม้เกี้ยวถูกจุดเทียนประดับไฟนับหมื่น  
นับแสนดวง งามราวกับเมืองสวรรค์

ประเพณีนี้ ถือกำเนิดมาจากความเชื่อของชาวพุทธเชื้อสาย  
คนไตว่า ในวันที่พระสัมมาสัมพุทธเจ้าจะเสด็จกลับจาก  
ดาวดึงส์ซึ่งพระองค์เสด็จไปเทศนาโปรดพระมารดาลงมาสู่  
มนุษยโลก ผู้คนจึงมีศรัทธาพากันสักการบูชาด้วยการ  
สร้างปราสาทไม้เกี้ยวหรือไม้สนประดับประดาสวยงามและ  
ตามไฟในยามค่ำคืนกันทุกบ้านเรือน วัดวาอารามต่างๆ  
ก็จะจุดผางจุดเทียนสว่างไสว นับเป็นเทศกาลแห่งลีลัน  
วันออกพรรษาที่หาดูได้ที่นี้แห่งเดียวเท่านั้นในเมืองไทย



เส้นทางการเดินทาง  
จาก จ.เชียงใหม่ ใช้ทางหลวงหมายเลข  
107 ถึง อ.แม่แตง ต่อด้วยทางหลวง  
หมายเลข 1095 ผ่าน อ.ปาย อ.ปางมะผ้า  
สู่ จ.แม่ฮ่องสอน ในเมืองใช้ถนนสิงหนาท  
บำรุงและถนนประดิษฐ์จองคำสู่หนองจองคำ  
สอบถามข้อมูลเพิ่มเติม  
ติดต่อที่ ททท.สำนักงานแม่ฮ่องสอน  
โทร. 0-5361-2982-3







## คืนมหัศจรรย์นอนนับดาว ที่มอหินขาว เสาหินมหัศจรรย์

จ.ชัยภูมิ

- ❖ ช่วงเวลาที่ตีตีที่สุด ช่วงเวลา 23.00 น. ถึงราวตี 2
- ❖ ฤดูกาลที่ดีที่สุด ฤดูร้อนราวเดือนกุมภาพันธ์ถึงมีนาคม
- ❖ จุดชมวิวที่ดีที่สุด กลุ่มหินมอหินขาวด้านทิศตะวันออกและตะวันตก

เสาหินยิ่งใหญ่มากต้องยกให้ “มอหินขาว” จังหวัดชัยภูมิ ใครได้นอนนับดาวที่นี่ จะรู้ว่าพลังมหัศจรรย์เหนือจินตนาการบนฟากฟ้าของดาวล้านดวงมีจริง

กลุ่มเสาหินสูงใหญ่เรียงรายอยู่บนสันเขาภูแล่นคา จ.ชัยภูมิ ก่อกำเนิดทางธรณีวิทยามาจากแรงยกตัวของเปลือกโลก ผ่านวันเวลายาวนานนับสิบล้านปี ด้วยอิทธิพลของลมฝน อีกทั้งแสงแดด ผุกร่อนจนมีรูปร่างแปลกตา ณ ยามราตรีเมื่อดวงดาวนับล้านดวงโคจรอยู่เหนือกลุ่มหินมหัศจรรย์เหล่านี้ เกล็ดเพชรของทางช้างเผือกเหนือฟากฟ้าก็ระยิบระยับราวกับอยู่ใกล้แค่เอื้อม



### เส้นทางการเดินทาง

จากกรุงเทพฯใช้ทางหลวงหมายเลข 1 และ 2 ถึง อ.สีคิ้ว ต่อด้วยทางหลวงหมายเลข 201 ถึง จ.ชัยภูมิแล้วใช้เส้นทางสู่น้ำตกตาดโตน ก่อนถึงเล็กน้อยมีทางแยกซ้ายเส้นทางสู่มอหินขาว

สอบถามข้อมูลเพิ่มเติม

ติดต่อที่ ททท.สำนักงานนครราชสีมา

โทร. 0-4421-3030 , 0-4421-3666







# ไหลเรือไฟ เทศกาลจุดไฟลอยน้ำโขง

จ.นครพนม

- ◆ ช่วงเวลาที่ดีที่สุด ช่วงหัวค่ำของคืนวันออกพรรษา
- ◆ ฤดูกาลที่ดีที่สุด คืนวันออกพรรษาหรือวันขึ้น 15 ค่ำเดือน 11
- ◆ จุดชมวิวที่ดีที่สุด ริมแม่น้ำโขงหน้าเมืองนครพนม

1 ปีมีเพียงครั้งเดียวที่มหานครแม่โขง เขาจุดเรือไฟ ปล่องลอยไปกับสายน้ำตระการตาด้วยแสงไฟ ลุกโชติช่วงยามราตรี ทั้งโลกหาดูได้ที่นี่ทีเดียว

แม่น้ำโขง มหานครแห่งชีวิตซึ่งเดินทางมายาวไกล ช่วงปลายฝน ต้นหนาว ลิ่นฤดูเก็บเกี่ยวน้ำโขงไหลเอื่อย ผู้คนเมืองนครพนม มีวิถีประเพณีปฏิบัติสืบต่อกันมาช้านาน ในเทศกาลออกพรรษา ด้วยการทำ “เรือไฟ” ประดับประดาสวยงามตระการตาด้วย สีล้นและพลุไฟ ก่อนจะจุดไฟ ให้โชติช่วงเรืองรอง ปล่องไหล ล่องเป็นขบวนเรือไฟไกลสุดแรงศรัทธาเพื่อสักการะบูชา พระพุทธเจ้าในวันเสด็จจากดาวดึงส์ลงมาโปรดมนุษย์โลก



### เส้นทางการเดินทาง

จากกรุงเทพฯ ใช้ทางหลวงหมายเลข 1 และ 2 ถึง จ.ขอนแก่น ต่อด้วยทางหลวงหมายเลข 209 และ 213 ถึง จ.สกลนคร ต่อด้วย ทางหลวง หมายเลข 22 สู่อ.นครพนม และทางหลวง หมายเลข 212 เลียบริมแม่น้ำโขง

ข้อมูลเพิ่มเติม  
ติดต่อที่ ททท.สำนักงานนครพนม  
โทร. 0-4251-3490-1







# อลังการดาวอยู่บนดิน เทศกาลแห่ดาว

จ.สกลนคร

- ❖ ช่วงเวลาที่ดีที่สุดในช่วงหัวค่ำของคืนวันคริสต์มาส
- ❖ ฤดูกาลที่ดีที่สุด วันคริสต์มาสของทุกปี
- ❖ จุดชมวิวยอดเยี่ยม ต.ท่าแร่ อ.เมือง จ.สกลนคร

คำคืนวันฉลองเทศกาลคริสต์มาส คนเมืองสกลนครเขาจินตนาการ ดาวบนท้องฟ้าเอามาแห่อยู่บนดินเป็นเทศกาลรื่นเริงสนุกสนานกว่าที่ไหนในเมืองไทย

ต.ท่าแร่ อ.เมือง จ.สกลนคร คือบ้านของชุมชนชาวคริสต์คาทอลิกที่ใหญ่ที่สุดในประเทศไทย วันคริสต์มาสของที่นี่ชาวคริสต์จะประดิษฐ์ดวงดาวกระดาษขนาดน้อยใหญ่ประดับประดาด้วยดวงไฟหลากสีสัน นำไปตกแต่งขบวนรถประดับประดา ยามราตรีอย่างสวยงามแห่เฉลิมฉลองกันอย่างยิ่งใหญ่สนุกสนานเรียกว่า “เทศกาลแห่ดาว” นับเป็นขบวนแห่เหนือจินตนาการซึ่งเล่าขานว่างามที่สุดในเมืองไทย

เส้นทางการเดินทาง

จากกรุงเทพฯ ใช้ทางหลวงหมายเลข 1 และ 2 ถึงจ.ขอนแก่น ต่อด้วยทางหลวงหมายเลข 209 และ 213 ถึงตัว จ.สกลนคร สอบถามข้อมูลเพิ่มเติม ติดต่อที่ ททท.สำนักงานนครพนม โทร. 0-4251-3490-1







# ที่สุดความโรแมนติก พระจันทร์วันเพ็ญขึ้นที่ อ่าวประจวบฯ

จ.ประจวบคีรีขันธ์

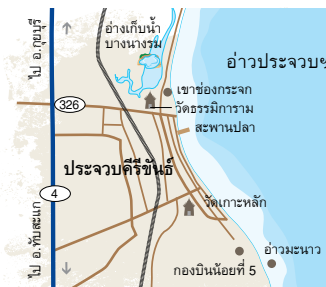
- ◆ ช่วงเวลาที่ดีที่สุด ช่วงเวลาโพล้เพล้ใกล้ค่ำวันขึ้น 15 ค่ำถึงแรม 1 ค่ำ
- ◆ ฤดูกาลที่ดีที่สุด ฤดูร้อนราวเดือนมีนาคม
- ◆ จุดชมวิวที่ดีที่สุด อ่าวประจวบฯบริเวณคอนมาทางกองบินน้อยที่ 5

พระจันทร์วันเพ็ญขึ้นที่อ่าวประจวบฯ คือ ความโรแมนติก  
ซ่อนไว้ ใน 1 เดือน มีเวลา 2 วัน เท่านั้นคือ วันขึ้น 15  
ค่ำและแรม 1 ค่ำ

อ่าวประจวบฯ ทอดยาวเป็นวงโค้ง งดงามด้วยทัศนียภาพอันมี  
เรื่องราว ตามตำนานพื้นบ้าน “ต่าม่องลาย” ซึ่งกล่าวถึงการ  
กำเนิดของภูเขาและเกาะน้อยใหญ่ที่เรียงรายอยู่ในอ่าว  
ประจวบฯ ไม่ว่ามูมไหนๆ ใครมองออกไปกลางอ่าว ก็จะพบว่า  
จินตนาการของคนโบราณนั้นสุดล้ำลึก แต่เรื่องราวเหนือ  
จินตนาการคือคำตอบพระจันทร์เพ็ญกลางอ่าวแห่งนี้ คุณจะ  
ไม่มีวันลืมว่าที่นี่คือสุดยอดโรแมนติกเมืองไทย

## เส้นทางการเดินทาง

จากกรุงเทพฯเดินทางโดยใช้ทางหลวงหมายเลข 35  
ต่อด้วยหมายเลข 4 ถึง จ.ประจวบฯแยกซ้าย  
ทางหลวงหมายเลข 326 ไปถึงถนนเลียบชายทะเล  
เลี้ยวขวาไปทางกองบินน้อยที่ 5 มุมมองจะดีที่สุด  
สอบถามข้อมูลเพิ่มเติม  
ติดต่อที่ ททท.สำนักงานประจวบคีรีขันธ์  
โทร. 0-3251-3885, 0-3251-3854







## ตระการตา พิพิธภัณฑ์มังกรทองล้ำค่า หนึ่งเดียวในเมืองไทย

จ.สุพรรณบุรี

- ❖ ช่วงเวลาที่ดีที่สุดในเวลาราว 18.45 น. หรือโพล้เพล้ใกล้ค่ำ
- ❖ ฤดูกาลที่ดีที่สุด ราวเดือนธันวาคมถึงมีนาคม
- ❖ จุดชมวิวที่ดีที่สุดบนเนินสูงด้านทิศตะวันออกเฉียงใต้ของตัวมังกร

ที่เดียวในเมืองไทย พิพิธภัณฑ์ถูกออกแบบสร้างรูปร่าง  
สถาปัตยกรรมเป็นมังกร ยามใกล้ค่ำ มังกรตัวนี้จะกลาย  
ร่างเป็นมังกรทองล้ำค่า ถ้าไม่ไป ไม่เห็น ไม่รู้ คงไม่เชื่อ

สุพรรณบุรี เมืองที่น่าศึกษาทั้งเรื่องราวครั้งประวัติศาสตร์  
ความเจริญรุ่งเรือง ตลอดจนความอุดมสมบูรณ์ พืชพันธุ์  
ธัญญาหารไม่เป็นรองที่ไหนในเมืองไทย ผู้คนยิ่งใหญ่ความคิด  
กว้างไกล สร้างพิพิธภัณฑ์เป็นรูปมังกรตัวยักษ์ทะยานฟ้า พา  
เรื่องราวของเผ่าพันธุ์คนจีนมาให้ผู้คนรู้จักภูมิในที่มาของตน  
จะก็วันก็เดือนก็มีมังกรตัวนี้ก็ยังมกาดได้ไม่มีเสื่อมสูญ แต่หาก  
ถามถึงความงาม ให้ไปดูตอนใกล้ค่ำเพราะมังกรตัวนี้แปลงร่าง  
ทุกวันเป็นมังกรทองล้ำค่าไม่น่าเชื่อ

### เส้นทางการเดินทาง

จาก จ.นนทบุรี ใช้ถนนรัตนาธิเบศร์เดินทางถึง  
บางใหญ่ ต่อด้วยทางหลวงหมายเลข 340 ถึง  
ตัวจ.สุพรรณบุรี เลี้ยวซ้ายทางหลวงหมายเลข 321  
ข้ามแม่น้ำสุพรรณบุรีแล้วแยกขวาสู่ศาลหลักเมือง  
ข้อมูลเพิ่มเติม

ติดต่อที่ ททท.สำนักงานสุพรรณบุรี

โทร. 0-3553-6030, 0-3553-5789







# อลังการมรดกโลก เมืองเก่าอยุธยา ยามราตรี

## จ.พระนครศรีอยุธยา

- ❖ ช่วงเวลาที่ดีที่สุด ช่วงเวลาราว 18.45 น. หรือโพล้เพล้ใกล้ค่ำ
- ❖ ฤดูกาลที่ดีที่สุด ราวเดือนธันวาคมถึงมีนาคม
- ❖ จุดชมวิวที่ดีที่สุด วัดพระศรีสรรเพชญ์

อยุธยาเมืองมรดกโลก ยามเมื่อแสงแห่งวันสิ้นไป โบราณสถานซึ่งประดับด้วยแสงไฟ คือความงามล้ำลึก เรืองรอง อยุธยาสวยที่สุดคือเวลานี้พลาดไม่ได้

อยุธยา ราชธานีในประวัติศาสตร์ชาติไทยยาวนานถึง 417 ปี มรดกโลกขึ้นชื่อลือการด้วยโบราณสถานอันทรงคุณค่างดงาม ผสมผสานด้วยวิถีชีวิตผู้คนกับความเป็นเมืองประวัติศาสตร์ อย่างลงตัว ทุกวันเมื่อแสงสุดท้ายแห่งเวลาสิ้นสุด แสงไฟประดับประดา ตามโบราณสถานต่างๆ จะค่อยๆ เจิดจรัส รวากับเนรมิตให้ราชธานีศรีอยุธยาเรืองรองขึ้นมาอีกครั้งเหมือนอดีตอันรุ่งโรจน์

### เส้นทางการเดินทาง

จากกรุงเทพฯ ใช้ทางหลวงหมายเลข 1 และ 32 ถึง จ.พระนครศรีอยุธยา แยกซ้ายทางหลวงหมายเลข 309 ข้ามแม่น้ำป่าสักสู่ตัวเมืองเก่า เขตโบราณสถาน สำหรับวัดไชยวัฒนาราม อยู่นอกเกาะเมืองด้านตะวันตก

ข้อมูลเพิ่มเติม

ติดต่อที่ ททท.สำนักงานพระนครศรีอยุธยา

โทร. 0-3524-6076-7







# ๙ ตะวัน

ความมหัศจรรย์ของธรรมชาติ...  
ที่จะงดงามที่สุด เมื่อถูกอาบด้วยแสงอาทิตย์





# ชมทะเลหมอก 360 องศา ที่ดอยกาดผี

## จ. เชียงราย

- ◆ ช่วงเวลาที่ดีที่สุด 05.30 - 06.30 น.
- ◆ ฤดูกาลที่ดีที่สุด เดือนพฤศจิกายนถึงเดือนธันวาคม
- ◆ จุดชมวิวที่ดีที่สุด จุดชมวิวด้านล่างและบริเวณสันเนินขึ้นดอยด้านบน

ทะเลหมอกที่ไหนๆ ก็ดูได้แค่มุม 180 องศา เข้าหาทิศตะวันออกดอยกาดผี มีดีไม่เหมือนใครทะเลหมอกสวยแต่ดูได้รอบตัว 360 องศา

ดอยกาดผีแหล่งชมทะเลหมอกใหม่ล่าสุด สวยสุดและมหัศจรรย์ที่สุดของ จ.เชียงราย ช่อนความงามอยู่ในเทือกดอยวาวี อ.แม่สรวย เดินทางจากเชียงรายใช้เวลาราว 3 ชม. รถยนต์สามารถขึ้นถึงได้ มุมมองสวยสุดอยู่ด้านตะวันออกเป็นพานอรามา เห็นเทือกเขาสลับซับซ้อนแต่มุมอื่นก็สามารถดูได้รอบตัว ใกล้ดอยนี้มีที่เที่ยวน่าสนใจคือดอยวาวีแหล่งปลูกชาและถั่วดำมหาหินกาแฟก็คือดอยช้างที่สามารถดูดอกนางพญาเสือโคร่งบานได้ด้วย

### เส้นทางการเดินทาง

จากตัวจังหวัดเชียงราย ใช้ทางหลวงหมายเลข 1 และ 118 ก่อนถึง อ.แม่สรวย มีทางเลี้ยวขวาขึ้นดอยวาวี พอเลยดอยวาวีจะมีทางแยกขวาขึ้นห้วยชมภู เป็นทางเล็กระหว่างหมู่บ้านต่อไปจนถึงดอยกาดผี สอบถามข้อมูลเพิ่มเติม ติดต่อที่ ททท.สำนักงานเชียงราย โทร. 0-5371-7433, 0-5374-4674-5







# ตะวันขึ้นเหนือทะเลหมอก สลายในฝัน ที่ดอยแม่ระเมิง

จ.ตาก

◆ ช่วงเวลาที่ดีที่สุดใน ช่วงเวลาราว 06.00 น.

- ◆ ฤดูกาลที่ดีที่สุด ปลายฤดูฝนต้นฤดูหนาวราวเดือนพฤศจิกายนถึงมกราคม
- ◆ จุดชมวิวที่ดีที่สุด ม่อนกิ่วลม

ดอยแม่ระเมิง จ.ตาก หลายคนว่าเป็นทะเลหมอกสวย  
ในฝัน วันปลายฤดูฝนต้นหนาว คือช่วงเวลาที่ดีที่สุด  
ซึ่งคุณพลาดไม่ได้อีกแล้ว

คุ้มค่าน่าไปและไม่ไกลเหมือนจุดชมทะเลหมอกแห่งอื่น คือ  
ทะเลหมอกสวยในฝัน ซึ่งยืนยันได้ว่าไม่มีผิดหวัง หากคุณไป  
ตรงวันเวลาถูกฤดูกาล ทุกเช้าก่อนรุ่งสางรอชมตะวันขึ้นกับ  
ทะเลหมอกมองได้ 180 องศา ก่อนกลับแวะไปชมหมู่บ้าน  
กะเหรี่ยง 200 ปี เป็นของแถม จะรู้ว่าทำไมผู้คนอยู่ลึกเร้น  
กลางขุนเขาไม่เคยย้ายถิ่นฐานยาวนานถึง 200 ปี

### เส้นทางการเดินทาง

จากตัวจังหวัดตากใช้ทางหลวงหมายเลข 105  
ถึง อ.แม่สอด เลี้ยวขวาผ่าน อ.แม่ระมาด  
อ.ท่าสองยางจนถึงแยกขวาทางหลวงหมายเลข  
1267 ขึ้นสู่ดอยแม่ระเมิง อุทยานแห่งชาติแม่เมย  
สอบถามข้อมูลเพิ่มเติม  
ติดต่อที่ ททท.สำนักงานตาก  
โทร. 0-5551-4341-3











# เวียนเทียนกลางน้ำ หนึ่งเดียวในโลก ที่กว๊านพะเยา

## จ.พะเยา

- ❖ ช่วงเวลาที่ดีที่สุด ช่วงเวลาพระอาทิตย์ตกดิน
- ❖ ฤดูกาลที่ดีที่สุด วันเพ็ญเดือน 3 เดือน 6 และเดือน 8
- ❖ จุดชมวิวที่ดีที่สุด วัดติโลกอารามกลางกว๊านพะเยา

เทศกาลเวียนเทียน จ.พะเยา เขาลอยเรือเวียนเทียนกันกลางน้ำ หนึ่งปีมีเพียง 3 หนเท่านั้น คือ วันมาฆบูชา วิสาขบูชา และอาสาฬหบูชา


เทศกาลเวียนเทียนทั่วทั้งเมืองไทย ใครต่างก็เดินเวียนเทียนกันรอบพระอุโบสถ ไม่ก็เวียนรอบพระธาตุเจดีย์หรือองค์พระพุทธรูปสำคัญ กลางกว๊านพะเยา จ.พะเยา ที่นี้มีวัดร้างโบราณพบไม่นานมานี้คือวัดติโลกอาราม ถึงวันเทศกาลเวียนเทียนผู้คนเมืองนี้เขาเวียนเทียนไม่เหมือนที่ใดในโลก โดยเมื่อดวงอาทิตย์ใกล้ลับขอบฟ้า เขาจะนำดอกไม้ธูปเทียนบูชาจุดไฟสว่างไสว ล่องเรือไปเวียนเทียนบูชาองค์พระประภิวากลางน้ำ 3 รอบ แห่งเดียวในโลกมีอยู่ที่นี่

### เส้นทางการเดินทาง

จากแยกประตูชัยเข้าสู่ตัวเมืองพะเยาใช้ถนนประตูชัย ต่อด้วยถนนพหลโยธินไปจนถึงธนาคารกสิกรไทยแล้วข้ามลงสู่ถนนท่ากว๊าน วังเลาะริมกว๊านจนถึงท่าเรือแจว ข้ามไปวัดติโลกอาราม สอบถามข้อมูลเพิ่มเติม ติดต่อที่ ททท.สำนักงานเชียงราย โทร. 0-5371-7433, 0-5374-4674-5







# วันแห่งพลัง ดวงอาทิตย์พิศวง ที่ปราสาทหินพนมรุ้ง

จ.บุรีรัมย์

❖ ช่วงเวลาที่ดีที่สุด ราว 06.00 น.

- ❖ ฤดูกาลที่ดีที่สุด วันพระอาทิตย์ขึ้นตรงกรอบประตูในฤดูร้อน
- ❖ จุดชมวิวที่ดีที่สุด ด้านหน้ากรอบประตูด้านทิศตะวันตก

1 ปี มี 4 วันเท่านั้นที่ปราสาทหินพนมรุ้งจะมีตะวันขึ้นหรือตก ตรงลอดช่องประตูทั้ง 15 ช่องได้ตรงอย่างน่าพิศวง ปรากฏการณ์แบบนี้ชีวิตหนึ่งต้องไปดู

ภูมิปัญญาของคนโบราณนั้นน่าทึ่ง นอกจากสถาปัตยกรรมของปราสาทหินพนมรุ้งอันยิ่งใหญ่และงดงามแล้ว ใครเลยจะรู้ว่า มีวันเวลาที่เขาคำนวณได้อย่างน่าพิศวง ตรงที่ในฤดูกาลต่างกัน พระอาทิตย์ขึ้นจะส่องแสงลอดช่องตรงกรอบประตูทั้ง 15 บานที่เรียงกันได้อย่างเหลือเชื่อ คือในเดือนเมษายนและกันยายน และตกลอดช่องได้ในเดือนมีนาคมและตุลาคม

เส้นทางการเดินทาง  
จากกรุงเทพฯ ใช้ทางหลวงหมายเลข 1 และ 2  
จนถึง อ.สีคิ้ว เลี้ยวขวาเข้าทางหลวงหมายเลข 24  
ผ่าน อ.นางรอง แยกขวาทางหลวงหมายเลข 2117  
สู่ อ.เฉลิมพระเกียรติและปราสาทหินพนมรุ้ง  
สอบถามข้อมูลเพิ่มเติม  
ติดต่อที่ ททท.สำนักงานสุรินทร์  
โทร. 0-4451-4447-8
















## พิสูจน์พลังแสง แห่งมรกต ที่ ถ้ำมรกต

จ.ตรัง

- ◆ ช่วงเวลาที่ดีที่สุด ประมาณ 14.00 น.
- ◆ ฤดูกาลที่ดีที่สุด ฤดูร้อนราวเดือนธันวาคมถึงมีนาคม
- ◆ จุดชมวิวที่ดีที่สุด ปากถ้ำมรกตด้านนอกทางด้านทิศตะวันตก

ทุกวันเวลาในยามบ่าย เมื่อพลังแสงแห่งดวงตะวัน สาดส่องพื้นน้ำ ถ้ำมรกตก็พลันเปล่งประกาย เป็นสีมรกตได้อย่างไม่น่าเชื่อ

ถ้ำมหัศจรรย์กลางทะเลตรังตั้งอยู่ที่เกาะมุกคือ ถ้ำมรกต เป็นถ้ำทะเลที่มีโพรงลอดเข้าไปภายในถ้ำได้ เฉพาะยามน้ำลง ซึ่งต้องลอยคอหรือล่องเรือแคนูเข้าไป ผจญภัยท่ามกลางความมืดจนทะลุสู่ถ้ำด้านในซึ่งเป็นหาดทรายขาวนวลมีป่าไม้เขียวขจี เป็นฉากหลังและมีโพรงรับแสงสว่างลงมาจากด้านบนได้ ทุกรกิติ ที่สุดแห่งความมหัศจรรย์นั้น ยังอยู่ที่บริเวณปากทางเข้าถ้ำซึ่งน้ำทะเลเป็นสีเขียวมรกตงดงามยิ่งนัก

### เส้นทางการเดินทาง

จากตัว จ.ตรัง ใช้ทางหลวงหมายเลข 4046 มุ่งหน้า อ.สิเกา ก่อนถึงตัวอำเภอสิเกาแยกซ้าย ทางหลวงหมายเลข 4162 สู่หาดปากเมง ลงเรือที่หาดปากเมงต่อไปถ้ำมรกตซึ่งตั้งอยู่บนเกาะมุก สอบถามข้อมูลเพิ่มเติม ติดต่อที่ ททท.สำนักงานตรัง โทร. 0-7521-5867, 0-7521-1058







## ชมพระอาทิตย์ตก ทะเลสวยที่สุดเมืองไทย ที่แหลมพรหมเทพ

### จ.ภูเก็ต

- ❖ ช่วงเวลาที่ดีที่สุด ประมาณ 18.00 น. ช่วงพระอาทิตย์ตก
- ❖ ฤดูกาลที่ดีที่สุด ฤดูร้อนราวเดือนธันวาคมถึงมีนาคม
- ❖ จุดชมวิวที่ดีที่สุด บริเวณสันเขื่อนบนแหลมพรหมเทพ

จุดท่องเที่ยวยอดนิยมของเกาะภูเก็ต มุมมองสวย  
ที่สุดในการชมพระอาทิตย์ตกและได้รับการประกาศ  
เป็นจุดสำคัญทางดาราศาสตร์จุดหนึ่งของเมืองไทย

แม้จะรู้จักกันดีว่าเป็นคือแหล่งท่องเที่ยวติดอันดับ 1 ของเกาะ  
ภูเก็ต แต่แหลมพรหมเทพก็ยังเป็นสัญลักษณ์อันมั่นคง  
ที่คนมาภูเก็ตต้องไปดู พระอาทิตย์ตกทะเลผ่านดงตาลและ  
ปลายแหลมอันเป็นเอกลักษณ์ วันเวลาพิเศษสุดพลาดไม่ได้  
ต้องไปในฤดูแล้งที่ฟ้าใสทะเลสวย เดือนธันวาคมหน้าบาน  
ปลายแหลมจะกลายเป็นสีทอง ในยามเย็นใครเห็นก็ต้อง  
ยอมรับว่าพระอาทิตย์ตกทะเลสวยที่สุดของประเทศไทย  
อยู่ที่นี่



### เส้นทางการเดินทาง

จากตัวจังหวัดภูเก็ตเดินทางด้วยทางหลวง  
หมายเลข 4022 จนถึงห้าแยกฉลองแล้วใช้  
ทางหลวงหมายเลข 4024 ผ่านหาดราไวย์  
ไปจนถึงแหลมพรหมเทพ  
สอบถามข้อมูลเพิ่มเติม  
ติดต่อที่ ททท.สำนักงานภูเก็ต  
โทร. 0-7621-1036, 0-7621-2213









# บางจาก GE GOLD<sup>SM</sup> แรเง สู่อาด มาตรฐานระดับโลก API SM ฝีมือ...คนไทย



**API SM** มาตรฐานน้ำมันหล่อลื่น  
สูงสุดของโลก

**Triple Synthetic Technology** ปกป้องลูบชุดด้วย  
3 ชุดยดอดเทคโนโลยี  
ของน้ำมันหล่อลื่นบางจาก  
สังเคราะห์แท้ 100%

**PAOs** Polyalphaolefins (PAOs)  
• ชุดยดอดสารสังเคราะห์เพื่อการปกป้องเครื่องยนต์  
• ยืดอายุการใช้งานให้ยาวนาน

**Ester** ชุดยดอดสารสังเคราะห์เพื่อการหล่อลื่น  
• เพิ่มประสิทธิภาพการทำความเย็นได้ดีเยี่ยม

**Additive Synthetic** ชุดยดอดสารสังเคราะห์ทำความสะอาด  
• เพื่อรักษาเครื่องยนต์ให้เหมือนใหม่เสมอ




| คุณสมบัติ                      | GE GOLD SM | API SM | API SL |
|--------------------------------|------------|--------|--------|
| ป้องกันการสึกหรอทุกการใช้งาน   | ★★★★★      | ★★★★★  | ★★★★   |
| ลดคราบเขม่า ช่วยรักษาความสะอาด | ★★★★★      | ★★★★   | ★★★★   |
| คงประสิทธิภาพตลอดอายุการใช้งาน | ★★★★★      | ★★★★   | ★★★    |



LUBRICANTS

สะอาด แรเง เต็มพลัง

ให้ทุกท่านมั่นใจว่าเครื่องยนต์จะได้รับการดูแลและปกป้องอย่างเต็มประสิทธิภาพ

# แก๊สโซฮอล์คลับ เพื่อร่วมทาง...สร้างรอยยิ้ม



## ยิ้มกันเต็มทีเมื่อสมัครสมาชิกบัตรแก๊สโซฮอล์คลับ

ยิ้มรับส่วนลดสูงสุดคุ้ม

ด้วยส่วนลดน้ำมันทุกลิตร ๓ ละ 20 สตางค์ เมื่อเติมน้ำมันบางจาก แก๊สโซฮอล์ 91 95 หรือ E20 ทุก 1 ลิตรจะได้รับคะแนนสะสม 1 คะแนน สะสมครบ 500 คะแนนแลกเป็นส่วนลดได้ 100 บาท

ยิ้มรับบุญสูงสุดอึ้งใจ

สมาชิกสามารถเลือกคืนกำไรให้สังคมด้วยการสะสมคะแนน เพื่อบริจาค ให้องค์กรการกุศล

ยิ้มรับการช่วยเหลือสุดประทับใจ

ด้วยบริการช่วยเหลือฉุกเฉิน บริการช่างซ่อม หรือบริการรถยกฉุกเฉิน ด้วยกิจกรรมดีๆ ตลอดทั้งปี ไม่ว่าจะเป็นของขวัญ ฤกษ์ไหว้พระ ฯลฯ แพนคำขอขอบคุณสมาชิกที่ใช้บริการที่สถานีบริการน้ำมันบางจาก อย่างเป็นทางการ

สนใจสมัครสมาชิกได้ที่สถานีบริการน้ำมันบางจาก

สอบถามรายละเอียดยกเพิ่มเติม โทร. 0-2576-8678



คำเตือน : การดื่มสุราก็ทำให้ตับแข็ง  
และเสื่อมสมรรถภาพทางเพศ

1672singha 1672singha



SINGHA CORPORATION Co.,Ltd.

# นักท่องเที่ยว คือคนสำคัญ ของชาติ

ปัญหาเศรษฐกิจวันนี้ไม่ต้องพึ่งคนเก่งที่โตน  
แต่คนไทยตัวเล็กๆอย่างพวกเราทำได้

เที่ยวไทย ครึกครื้น เศรษฐกิจไทย คึกคัก

[www.tourismthailand.org](http://www.tourismthailand.org)



1672  
TOURIST HOTLINE





การท่องเที่ยวแห่งประเทศไทย



ผู้นำแห่งอนาคต



ธนาคารไทยพาณิชย์  
SIAM COMMERCIAL BANK



1672

เจซีซีเอสเอทีเอส

[www.tourismthailand.org](http://www.tourismthailand.org)