


นิตยสาร กรุงเทพ แม่ของสวน





สารบัญ

1.ปางอุ๋ง

1



2.วัดพระธาตุดอยกองมู

3



3.อุทยานแห่งชาติห้วยน้ำดัง

5



4.ทุ่งบัวตองดอยแม่อุคอ

7



5.ภูโคลน คันทรีคลับ เฮลท์ มัด สปา

9



6.สะพานประวัติศาสตร์ท่าปาย 11



7.วัดจองกลาง - วัดจองคำ 13



8.วนอุทยานถ้ำแก้วโกมล 15



9.อุทยานแห่งชาติถ้ำปลา - ผาเสื่อ 17



ปางอุ๋ง

ปางอุ๋ง หรือที่มีชื่อเรียกเต็มๆ ว่า “โครงการพระราชดำริปางตอง2(ปางอุ๋ง)” นั้น เป็นโครงการในพระราชดำริของ พระบาทสมเด็จพระเจ้าอยู่หัวที่ทรง เห็นว่าพื้นที่บริเวณนี้เป็นพื้นที่อัน ตราย อยู่ติดแนวชายแดนพม่ามีกองกำลัง ต่างๆ มีการขนส่ง ปืนลูกพีชเสพติด รวมไปถึงการบุกรุกพื้นที่ตัดไม้ทำลาย ป่าอยู่เสมอพระบาทสมเด็จพระเจ้าอยู่ หัว และ สมเด็จพระราชินีนาถจึงมีพระ ราชดำริให้รวบรวมราษฎรกลุ่มน้อยบริ เวณนั้น และ พัฒนาความเป็นอยู่ ส่งเสริม อาชีพปลูกป่า สร้างอ่างเก็บน้ำ โดยมีพร ราชประสงค์สร้างความมั่นคงแนวชาย แคน พัฒนาความเป็นอยู่ของ ราษฎร ให้ดี ขึ้นและฟื้นฟูอนุรักษ์ทรัพยากรธรรมชาติ ให้สมบูรณ์ยั่งยืนตลอดไป



ปางอุ๋ง
kawisara t@hotmail.com



www.pachaiyakan.com

ปางอุ๋ง มีลักษณะเป็นพื้นที่เป็น อ่างเก็บน้ำขนาดใหญ่บนยอดเขาสูง ริม อ่างเก็บน้ำ เป็น ทิวสน ที่ ปลูกเรียงรายกัน ปางอุ๋ง ที่หลายๆ คนอาจยังไม่เข้าใจความหมาย คำว่า “ปาง” ซึ่งหมายถึงที่พักของคนทำ งานในป่า ส่วน “อุ๋ง” นั้น เป็นภาษา เหนือหมายถึงที่ลุ่มต่ำคล้ายกระทะใบ ใหญ่มีน้ำขังเฉอะแฉะ ก็น่าจะหมา ยถึงที่พักริมอ่างเก็บน้ำนี้เอง ภาพอัน สวยงามของไอหมอกที่ลอยเหนือ ทะเลสาบ กับบรรยากาศอันหนาวเห นิบในยามเช้า ทำให้ปางอุ๋ง กลาย เป็น เป็นสถานที่ท่องเที่ยวที่ฮอตมาแรง ยอดฮิต สุด แสน โร แมน ดิก ทิด ดัน คับ ตื่น ๆ ของ แม่ ย่อ ง สอน จนได้รับขนานนาม ว่าเป็น “สวิตเซอร์แลนด์แห่งเมืองไทย” ยิ่ง ยามพระอาทิตย์ขึ้นจะสะท้อนผืนน้ำ ผ่านทิวสนและไอหมอกบางๆ ยิ่งเป็ นภาพที่สร้างความประทับใจยากจะลืม เลือน แม้ในกระทั่งเวลาที่หมอกเลือน ลางหายไปก็ยังคงความงาม




ที่ปางอุ๋งนอกจากชมบรรยากาศของ
 สายหมอกในยามเช้าแล้ว กิจกรรมอีก
 อย่างหนึ่งที่พลาดไม่ได้ คือ การนั่งแพ
 ชมทัศนียภาพและบรรยากาศโดยรอบ
 รวมถึงชมนวดาแห่งปางอุ๋ง นั่นก็คือ
 หงส์พระราชทานจากสมเด็จพระราชินี
 นี่ ซึ่งเป็นหงส์ดำและหงส์ขาวอย่างละ
 1 คู่ด้วยกันและไม่ควรพลาดที่จะไป
 ชมสวนปางอุ๋งใกล้กับที่ทำการขอ
 งบโครงการพระราชดำริฯ ซึ่งจัดสร้าง
 ขึ้นมาเพื่อให้มีพืชพรรณที่กลมกลืนกับ
 สภาพภูมิประเทศบนที่สูงทดแทน
 ไร่ฝิ่นร้างแต่ดั้งเดิมซึ่งไว้ปลูกพืชที่ให้
 ประโยชน์ทางด้านอาหารและยาแพทย์
 แผนไทย และสร้างความกลมกลืนกับ
 ภูมิประเทศ เช่น อะโวคาโด พลับ
 สาลี่บ๊วยอีกทั้งยังมีการตกแต่งด้วย
 ขสวนไม้ดอกไม้ประดับเมืองหนา
 ว เช่น กุหลาบ ไฮเดรนเยีย พวงแสด
 อีกทั้งยังมีการพยายามนำพืช
 และสัตว์ประจำถิ่นของพื้นที่ปาง
 อุ๋ง กลับมา เช่น
 เอื้องแซะ และกล้วยไม้ต่างๆ
 และสัตว์อย่างเขียดแลน เป็นต้น

ป้าจ๋า

kawisara t@hotmail.com

วัดพระธาตุคอกยงมู



วัดพระธาตุคอกยงมู เป็นวัดศักดิ์สิทธิ์คู่บ้านคู่เมืองของชาวจังหวัดแม่ฮ่องสอนมาช้านาน ตั้งอยู่บนคอกยงมู ทางทิศตะวันตกของตัวเมืองแม่ฮ่องสอนเพียง 3 ก.ม.เดินทางโดยแยกจากทางหลวงสาย 108 ตรงบริเวณอนุสาวรีย์พระยาสิงหนาทราชาขึ้นไปทางซ้ายมือ เป็นทางลาดยางขึ้นภูเขาไปอีกประมาณ 1.5 กิโลเมตร ก็จะถึง บริเวณวัด พระธาตุคอกยงมูเดิมมีชื่อเรียกว่า วัดปลายคอก ประกอบด้วยพระธาตุเจดีย์ที่สวยงาม 2 องค์ พระเจดีย์องค์ใหญ่สร้างโดย จองต่องสู่ เมื่อ พ.ศ. 2403เป็นที่บรรจุพระธาตุของพระโมคคัลลานะเถระ ซึ่งนำมา จากประเทศพม่า ส่วนพระธาตุเจดีย์องค์เล็กสร้างเมื่อ พ.ศ. 2417 โดย พระยาสิงหนาทราชา เจ้าเมืองแม่ฮ่องสอนคนแรก จากวัดพระธาตุ คอกยงมูนี้สามารถมองเห็นภูมิประเทศและสภาพตัวเมืองแม่ฮ่องสอนได้อย่างชัดเจน และสวยงามมากวัดนี้มีงานเทศกาลประจำปีหลายงาน เช่น ในวันปีใหม่ วันสงกรานต์ โดยเฉพาะในวันออกพรรษา จะมีการตักบาตรดาวดิงส์ หรือ



สิ่งที่น่าสนใจ

1. พระธาตุเจดีย์องค์ใหญ่

ของวัดพระธาตุคอกงองมูสร้าง โดยพ่อค้าชาวไทใหญ่ ชื่อ “จ๋องต๋องงู” เมื่อ พ.ศ. 2403 ลักษณะเป็นเจดีย์ทรงเครื่องแบบมอญ ประดับลวดลายปูนปั้น มีฐานแปดเหลี่ยมซ้อนสามชั้น บริเวณฐานด้านล่างประดับด้วยซุ้มพระตาม ทิศทั้งแปด

2. พระธาตุเจดีย์องค์เล็ก

ของวัดพระธาตุคอกงองมูสร้างเมื่อ พ.ศ. 2417 โดย “พญาสิงหนาทราชา” เจ้าผู้ครองแม่ฮ่องสอนคนแรกเพื่อ เป็นที่ระลึกในการขึ้นครองแม่ฮ่องสอน เป็นที่บรรจุพระธาตุของพระโมกข์ดลนระเถระ ซึ่งนำมาจากพม่าลักษณะ เป็น เจดีย์ทรงเครื่องแบบมอญ มีฐานสี่เหลี่ยมจัตุรัสซ้อนสามชั้น ตรงมุมทั้งสี่ของฐานมีปูนปั้นรูปสิงห์ประดับอยู่ บริเวณฐานด้านล่างประดับด้วยซุ้มพระแบบศิลปะมอญ ซุ้มประธานมีหลังคาประดับเรือนยอดสามยอด แต่ละยอด เป็นทรงประสาทซ้อนสามชั้น ประดับลวดลายปูนปั้นสวยงามวิหารวัดพระธาตุคอกงองมู อยู่ติดกับ พระธาตุเจดีย์ องค์ใหญ่ สร้างขึ้นพร้อมกัน มีลักษณะเป็นอาคารทรงโรงเปิดโล่ง ฝังรูปสี่เหลี่ยมผืนผ้า หลังคาซ้อนสามชั้น มุงด้วย กระเบื้องไม้และตกแต่งโลหะ ลวดลายตามแบบศิลปะไทใหญ่

3. วิหารวัดพระธาตุคอกงองมู

อยู่ติดกับพระธาตุเจดีย์องค์ใหญ่ สร้างขึ้นพร้อมกัน มีลักษณะเป็นอาคารทรงโรงเปิดโล่ง ฝังรูปสี่เหลี่ยมผืนผ้า หลังคา ซ้อนสามชั้นมุงด้วยกระเบื้องไม้ และตกแต่งโลหะ ลวดลายตามแบบศิลปะไทใหญ่

4. จุดชมวิว

ากจุดนี้ของวัดพระธาตุคอกงองมู เป็นสถานที่ชมทัศนียภาพเมืองแม่ฮ่องสอนที่สวยงาม



อุทยานแห่งชาติห้วยน้ำดัง

อุทยานแห่งชาติห้วยน้ำดัง มีพื้นที่ครอบคลุมอำเภอแม่แตง อำเภอเวียงแหง จังหวัดเชียงใหม่ และอำเภอปาย จังหวัดแม่ฮ่องสอน รวมเนื้อที่ทั้งหมดประมาณ 1,252 ตารางกิโลเมตร ลักษณะภูมิประเทศเป็นเทือกเขาและภูเขาสูงสลับซับซ้อน มีภูเขาที่สูงที่สุดคือดอยช้าง เป็นป่าต้นน้ำลำธาร มีลำห้วยน้อยใหญ่มากมาย การเดินทางใช้ทางหลวงหมายเลข 1095 สายปาย - แม่มาลัย ถึงกิโลเมตรที่ 65 - 66 มีทางแยกซ้ายเข้าไปประมาณ 5 กิโลเมตร ถึงบริเวณที่ทำการอุทยานฯ มีบ้านพักและสถานที่กางเต็นท์บริการนักท่องเที่ยว สำนักงานพักและเครื่องนอนเต็นท์ได้ที่ โทร. 0-5326-3910, 0-5324-8491, 0-5381-9349



หรือ กรมอุทยานแห่งชาติ สัตว์ป่า และพันธุ์พืช กรุงเทพฯ โทร. 0-2562-0760 www.dnp.go.th

สิ่งที่น่าสนใจในอุทยานฯ

จุดชมวิวยุทธบริเวณห้วยน้ำดัง (ดอยแก้วลม) ตั้งอยู่ที่ตำบลก้อดช้าง อำเภอแม่แตง เป็นที่ตั้งของหน่วยพัฒนาต้นน้ำที่ 2 (ห้วยน้ำดัง) เป็นจุดชมวิวกว้างไกล และมีชื่อเสียงมาก นักท่องเที่ยวจะได้ชมทะเลหมอกในช่วงเช้าตรู่ และชมพระอาทิตย์ขึ้นซึ่งงดงามมาก



จุดชมวิวดอยช้าง

ห่างจากที่ทำการอุทยานฯ ไปตามทางลูกรังอีกประมาณ 20 กิโลเมตร ดอยช้างเป็นยอดดอยที่สูงที่สุดในอุทยานฯ เป็นจุดที่สามารถมองเห็นสภาพธรรมชาติของทิวเขาอันสลับซับซ้อน และทะเลหมอกในยามเช้าตรู่ ดอยช้างปกคลุมด้วยป่าดิบเขาอันอุดมสมบูรณ์ และเป็นแหล่งอาศัยของนกบนที่สูงนานาชนิด เช่น นกเดินดง นกจับแมลง นกเขน นกปรอด ฯลฯ นับเป็นแหล่งดูนกที่น่าสนใจมากแห่งหนึ่ง

ห้วยน้ำรูและคอกสามหมื่นเดินทางจากคอกช้างไปอีกประมาณ 10 กิโลเมตร จะถึงห้วยน้ำรูลักษณะเป็นตาน้ำเล็กๆ ที่สร้างความชุ่มชื้นให้แก่ผืนป่า และเป็นต้นน้ำของลำน้ำแม่แตงที่ไหลลงสู่ลำน้ำปิง ส่วนคอกสามหมื่นเป็นที่ตั้งของหน่วยจัดการต้นน้ำซึ่งมีจุดชมทิวทัศน์อยู่บนยอดคอก

โป่งเดือดป่าแป๋เป็นบ่อน้ำพุร้อนแบบไกเซอร์ (Geysertype) ขนาดใหญ่ซึ่งมีอุณหภูมิสูงและมีแรงดันสูงมากลักษณะของน้ำพุร้อนพุ่งสู่ผิวดินตลอดเวลา บางครั้งจะพุ่งขึ้นถึง 2 เมตร มีกลิ่นค่อนข้างแรง จากลานจอดรถจะต้องเดินไปประมาณ 500 เมตร การเดินทางใช้ทางหลวงหมายเลข 1095 สายปาย – แม่มาลัย กิโลเมตรที่ 42 มีป้ายให้เลี้ยวซ้ายเข้าไป 6.5 กิโลเมตร

* มีบ้านพัก 8 หลัง ๆ ละ 3,000 บาท มีเต็นท์พร้อมเครื่องนอนให้เช่า และบริการอาบน้ำแร่เดี่ยว : ผู้ใหญ่ 50 บาท เด็ก 20 บาท และอาบรวม : ผู้ใหญ่ 20 บาท เด็ก 10 บาท ติดต่อโทร. 0-5322-9636-7, 0-8322-6754 หรือกรมอุทยานแห่งชาติฯ กรุงเทพฯ โทร. 0-2562-0760 www.dmp.go.th


หมายเหตุ : กรมอุทยานแห่งชาติฯ ประกาศจำกัดจำนวนนักท่องเที่ยวเข้าพื้นที่
ดังนั้นกรุณาสอบถามการเข้าใช้บริการล่วงหน้าก่อนการเดินทางโดยตรงที่ โทร. 0-5326-3910 (24 ชั่วโมง), 0-5324-8491




ทุ่งดอกบัวตองดอยแม่อุคอ

ทุ่งดอกบัวตองดอยแม่อุคอ

เมื่อฤดูหนาวเข้ามาเยือนเมืองแม่ฮ่องสอน ทุ่งดอกบัวตองดอยแม่อุคอจะบานสะพรั่งดึงดูดนักท่องเที่ยวให้เข้ามา เยือน และชมความงดงามของท้องทุ่งที่เต็มไปด้วยสีเหลืองส้มปกคลุมเต็มเทือกเขา ทุ่งบัวตองอยู่ในเขต บ้านสุรินทร์ ต.ขามน้อย อ.ขุนยวม มีพื้นที่ครอบคลุมบริเวณประมาณ 1,000 ไร่ และจะบานสะพรั่งในช่วงเดือน พฤศจิกายน-ต้นเดือนธันวาคม เกือบสุดปลายทางถนน 108 ที่อำเภอขุนยวมในฤดูหนาวนักท่องเที่ยวสามารถ เที่ยวชมทุ่งดอกบัวตองบาน ทุ่งดอกบัวตองที่ใหญ่ที่สุดในประเทศไทย ซึ่งมีให้ชมเพียงปีละครั้งเท่านั้น




- ทุ่งบัวตองดอยแม่อุคอ ตั้งอยู่หมู่ที่ 6 ตำบลแม่อุคอ อำเภอขุนยวม ตามเส้นทางหมายเลข 108 (แม่ฮ่องสอน-ขุนยวม) ก่อนถึงตัวอำเภอประมาณ 1 กิโลเมตร มีทางแยกซ้ายตามทางหลวงสาย 1263 เข้าสู่ทุ่งบัวตองอีก 26 กิโลเมตร เป็นถนนลาดยางมีพื้นที่ครอบคลุมเป็นเขากว้างประมาณ 1 พันไร่ อยู่ในความรับผิดชอบของโครงการพัฒนาป่าไม้ที่สูง หน่วยที่ 5 กองอนุรักษ์ต้นน้ำ
- ดอกบัวตองบาน ดอกบัวตองที่นี้เมื่อบานพร้อมๆ กันในช่วงเดือนพฤศจิกายน จะเหลืองอร่ามปกคลุมทั่วทั้งภูเขา มีความสวยงามมาก นอกจากนี้ ยังมีบริการให้เช่าเต็นท์ค้างแรมบนดอย ซึ่งจะมีสถานที่สำหรับตั้งเต็นท์ได้ประมาณ 100 หลัง ผู้สนใจสามารถติดต่อได้โดยตรงบริเวณหน่วยทำการบนทุ่งบัวตอง หรือหากต้องการจองล่วงหน้าให้ติดต่อกับทางอำเภอขุนยวมโดยตรง และบริเวณด้านหลังจุดชมวิว ยังมีร้านอาหารไว้บริการนักท่องเที่ยวด้วย



ทุ่งดอกบัวตองดอยแม่อุคอ

ห่างจากที่ทำการอำเภอขุนยวม 25 กิโลเมตร เป็นแหล่งท่องเที่ยวทางธรรมชาติอีก แห่งหนึ่งของจังหวัดแม่ฮ่องสอน มีลักษณะเป็นทิวเขาเขียวสูงชันสลัดด้วยทิวทุ่งดอกบัวตองเหลืองอร่ามทั่วพื้นเขา มีพื้นที่ประมาณ 500 กว่าไร่ เมื่อเดินขึ้นไปยังดอยแม่อุคอแล้ว นักท่องเที่ยวสามารถชมวิวดูได้ทั่ว มีศาลาชมวิวที่ สร้างขึ้นไว้รองรับนักท่องเที่ยวอยู่หลายแห่ง ซึ่งจากศาลาชมวิวสามารถมองเห็นทุ่งดอกบัวตองได้ 360 องศา นอกจากนี้ในระหว่างทางชมทุ่งดอกบัวตอง ตรงจุดพักรถข้างทางใกล้หมู่บ้านก่อนถึงดอยแม่อุคอประมาณ 2 กิโลเมตรนักท่องเที่ยว



ภูโคลน คันทริคลับ เฮลท์ มัด สปา



ภูโคลน คันทริคลับ เฮลท์ มัด สปา ปัจจุบันเป็นที่รู้จักกันดีในแง่ของสถานที่ท่องเที่ยว และการให้บริการด้านสุขภาพและความงามด้วยโคลนและน้ำแร่ธรรมชาติ แก่นักท่องเที่ยวผู้มาเยือน ได้รับการส่งเสริมและสนับสนุนโดยการท่องเที่ยวแห่งประเทศไทย บรรจุไว้ในโครงการ UNSEEN IN THAILAND และ SPA PARADISE เพื่อส่งเสริมการท่องเที่ยวในประเทศไทย

ปัจจุบัน ภูโคลน ได้รับการจัดอันดับให้เป็นแหล่งโคลนสุขภาพของเมืองไทย และให้เป็นแหล่งโคลน 1 ใน 3 แหล่งของโลกที่มีแร่ธาตุหลักที่เหมือนกัน รองจากทะเลสาป เดคซี้ และ โคลนภูเขาไฟจากประเทศโรมาเนีย จากโครงการ UNSEEN IN THAILAND และ SPA IN PARADISE ของการท่องเที่ยวแห่งประเทศไทย เพื่อส่งเสริมการท่องเที่ยวเพื่อสุขภาพ และผลิตภัณฑ์โคลนและน้ำแร่ธรรมชาติยังได้ถูกคัดสรรให้เป็นผลิตภัณฑ์ OTOP PRODUCT CHAMPION 5 ดาวระดับประเทศ ประเภทสินค้าสมุนไพรไม่ใช่อาหารและยาอีกด้วย

เสน่ห์ของการนำโคลนขึ้นมาใช้เชิงสุขภาพบำบัดสำหรับ ภูโคลน คันทริคลับ เฮลท์ มัด สปา ประเทศไทยนั้นอาจจะเหนือกว่าโคลนจากอิสราเอลและ โรมาเนีย ตรงที่เราได้มีการประยุกต์นำเอาเรื่องของคุณภาพของสมุนไพรไทยที่มีชื่อเสียงเป็นที่ยอมรับในต่างประเทศ เข้ามาเป็นส่วนผสมให้มีกลิ่นหอมละมุนนอกเหนือจาก ไอดินแต่เพียงอย่างเดียว ได้แก่ ตะไคร้หอม แดงกวา ขมิ้น มะนาว เป็นต้น



กรรมเป็นมาของการนำโคลนมาใช้เพื่อสุขภาพและความงาม

ในช่วงหลายสิบปีที่ผ่านมา โคลนที่เป็นที่รู้จักกัน ในวงการอุตสาหกรรมความงามและสุขภาพมากที่สุดคือ โคลนจากทะเลสาบ DEAD SEA ในประเทศอิสราเอล, จอร์แดน แหล่งโคลนเพื่อสุขภาพและความงามในโลกที่มีแร่ธาตุหลักเหมือนกัน

1. แหล่งโคลนจากทะเลสาบ DEAD SEA ในประเทศอิสราเอลและจอร์แดน เป็นโคลนจากทะเลน้ำเค็ม เกิดจากการละลายตัวของหิมะบนเทือกเขาสูงในประเทศซีเรียและจอร์แดน ได้พาเอาดินโคลนบริสุทธิ์จากเทือกเขาไหลลงมารวมกันที่ทะเลเดดซี สะสมมานานนับพันๆปี

2. แหล่งโคลนจากลาวาภูเขาไฟหรือโคลนจากภูเขาไฟในประเทศโรมาเนีย

3. แหล่งโคลนบ่อน้ำพุร้อนที่โป่งเดือดแม่สะงา หรือ ภูโคลนจ.แม่ฮ่องสอน ประเทศไทย



เรื่องน่ารู้เกี่ยวกับโคลนธรรมชาติ ภูโคลน จ.แม่ฮ่องสอน

ภูโคลน ในลักษณะทางธรณีวิทยา หมายถึง แหล่งโคลนและน้ำแร่ธรรมชาติ ที่มีความร้อนระหว่าง 60 – 140 องศาเซลเซียส เป็นโคลนเคอควิสุทธิ สีดำ ที่ขึ้นมาพร้อมกับสายน้ำแร่ธรรมชาติใต้ดินที่สะอาด ไม่มีกลิ่นของกำมะถัน ซึ่งอุดมไปด้วยแร่ธาตุที่เป็นประโยชน์ต่อผิวหนังและระบบไหลเวียนโลหิตของมนุษย์

โคลนธรรมชาติ ภูโคลน (PHU KLON HOT SPRING MINERAL MUD) หรือ (PHU KLON MINERAL CLAY) จัดอยู่ในประเภทของแร่หรือดินโคลนที่มีส่วนผสมจากแร่ธาตุจากธรรมชาติ มีสีเทาดำ มีชื่อเรียกทางวิทยาศาสตร์ (BOTANICAL NAME) หรือ INCI NAME ทางฝั่งทวีปอเมริกาจะเรียกว่า BENTONITE CLAY หรือ MONTMORILLONITE CLAY ถือเป็นกลุ่มดินแร่ในตระกูล SMECTITE GROUP เมื่อถูกละลายด้วยน้ำหรือของเหลว สามารถปลดปล่อยแร่ธาตุหลากหลายชนิด เพื่อให้มีการดูดซึมและนำไปใช้ประโยชน์ได้ (ION EXCHANGE) มีคุณภาพแตกต่างกันตามปริมาณของแร่ธาตุและแหล่งที่พบ โดยจะพบในบริเวณเขตรอยแยกของเปลือกโลกที่โครงสร้างพื้นดินอุดมไปด้วยแร่ธาตุหลายชนิด

แหล่งโคลนบ่อน้ำพุร้อนที่โป่งเดือดแม่สะงา หรือ ภูโคลน จ.แม่ฮ่องสอน ประเทศไทย เกิดในบริเวณที่มีแหล่งความร้อนใต้พิภพ (Geothermal Gradients) และมีรอยเลื่อนขนาดใหญ่ แม่ฮ่องสอน, ทำให้น้ำที่อยู่ใต้ดินเคลื่อนที่ขึ้นสู่ผิวดิน ประกอบกับมีแรงดัน และอุณหภูมิที่สูง จึงสามารถละลายเอาแร่ธาตุจากชั้นหินขึ้นมาพร้อมกับน้ำและดินโคลน

แร่ธาตุหลักที่ถูกค้นพบจากโคลนธรรมชาติ ภูโคลน

- แคลเซียม (CALSIUM) ช่วยปรับสภาพความสมดุลของผิวไม่ให้เกิดความแห้งกร้าน
- โบรไมน์ (BROMINE) สามารถฆ่าเชื้อโรคได้อย่างปลอดภัยโดยไม่ระคายเคืองผิว
- คลอไรด์ (CHLORIDE) สามารถทำความสะอาดผิวได้ถึงรูขุมขน
- โพแทสเซียม (POTASSIUM) ช่วยบำรุงและควบคุมความชุ่มชื้นของเซลล์ผิว
- แมกนีเซียม (MAGNESIUM) สร้างและซ่อมแซมเซลล์ผิวที่เสื่อมสภาพไป
- โซเดียม (SODIUM) สามารถกระตุ้นการเปลี่ยนแปลงของเซลล์ผิวให้ทำงานอย่างมีประสิทธิภาพ



สะพานประวัติศาสตร์ท่าปาย



สะพานประวัติศาสตร์ท่าปาย
 อยู่ที่บ้านท่าปาย ตำบลแม่ฮี้ อำเภอปาย
 จังหวัดแม่ฮ่องสอน ก่อนถึงตัวอำเภอปาย
 ประมาณ 10 กิโลเมตร บนเส้นทางหมายเลข
 1095 ถือเป็นหน้าด่านของอำเภอปาย
 สะพานประวัติศาสตร์ท่าปายมีลักษณะคล้ายกับสะพานข้ามแม่น้ำแคว
 จังหวัดกาญจนบุรี ที่เป็นเส้นทางประวัติศาสตร์
 สมัยสงครามโลกครั้งที่ 2 โดยกองทัพ
 ญี่ปุ่นใช้เส้นทางเดินทัพจากเชียงใหม่
 ผ่านอำเภอปายไปยังประเทศพม่า
 แต่เดิมนั้นเป็นสะพานไม้ ภายหลังจากสงคราม
 สิ้นสุดทหารญี่ปุ่นถอยทัพกลับได้เผาทำลาย
 สะพานไม้ทิ้ง และชาวบ้านได้ช่วยกันสร้าง
 ขึ้นมาใหม่อีกครั้ง จนกระทั่งปี พ.ศ. 2516
 เกิดอุทกภัยครั้งใหญ่ สะพานถูกน้ำพัดหายไป
 ทางอำเภอจึงได้ขอสะพานเหล็ก “นอร์ธ”
 เดิมของจังหวัดเชียงใหม่ ซึ่งขณะนั้น
 ไม่ได้ใช้การแล้วมาใช้ทดแทน ซึ่งก็คือ
 “สะพานประวัติศาสตร์ท่าปาย” ในปัจจุบัน



Photograph and Process by Eadkung
Reserved. www.siamthetravel.com

สะพานประวัติศาสตร์ท่าปาย ถูกสร้างขึ้นในสมัย
สงครามโลกครั้งที่ 2 โดยกองทหารประเทศญี่ปุ่น เพื่อ
ใช้เป็นเส้นทางลำเลียงเสบียงและอาวุธข้ามแม่น้ำปาย
เข้าไปยังประเทศพม่า มีประวัติความเป็นมาดังนี้

พ.ศ. 2482 ความขัดแย้งเกิดขึ้นในวงกว้าง
ครอบคลุมเกือบทุกประเทศ และทุกทวีป
เกิดเป็นมหาสงครามโลกครั้งที่ 2

พ.ศ. 2484 ญี่ปุ่นประกาศสงครามกับฝ่ายสัม
พันธมิตร และได้เคลื่อนกำลังพลเข้ามาตั้งฐาน
ทัพในประเทศไทย เพื่อลำเลียงเสบียงอาหาร
และยุทธโปกรณ์ต่างๆ โดยผ่านจังหวัดแม่ฮ่องสอน
เพื่อเข้าโจมตีประเทศพม่า (เมืองขึ้นของประเทศอัง
กฤษในขณะนั้น) แต่ด้วยการเดินทัพอันยากลำบาก
บนเส้นทางที่เป็นหุบเหว และมีลำน้ำปายขวางกั้น กอง

ทหารญี่ปุ่นจึงได้เกณฑ์ชาวไทยจากหมู่บ้านต่างๆ ให้จุด
กลางเส้นทางจากจังหวัดเชียงใหม่ไปยังจังหวัดแม่ฮ่องสอน
โดยจ่ายเป็นค่าจ้างแรงงานต่อคนวันละ 50 สตางค์ - 1.50
บาท ในขณะที่ชาวบ้านอีกฝั่งหนึ่งจากจังหวัดแม่
ฮ่องสอน ก็ถูกเกณฑ์ว่าจ้างให้จุดกลางเส้นทางมุ่งหน้า
ไปจังหวัดเชียงใหม่ โดยมาบรรจบกันที่ฝั่งแม่น้ำ
บริเวณบ้านท่าปาย อำเภอปาย แล้วจึงร่วมแรง
กันใช้ช่างลากไม้ใหญ่หน้า 30 นิ้ว ออกจากป่า
ตั้งเป็นเสาสร้างขึ้นเป็นสะพาน บรรจบทั้งสองฝั่งเข้าด้ว
ยกันเหนือแม่น้ำปาย กลายเป็นเส้นทางและสะพานแห่ง
ประวัติศาสตร์สงคราม

พ.ศ. 2489 สงครามโลกสิ้นสุดลง
กองทหารญี่ปุ่นได้ถอยทัพกลับ
และทำการเผาสะพานไม้ทิ้ง ส่งผลให้ชาวเมืองที่เคยใช้
สะพานร่วมกับทหารญี่ปุ่น ต่างเกิดความไม่สะดวกที่ต้อง



กลับไปใช้ชีวิตโดยสารทางเรือ ซึ่งจุดจากไม้ซุงเพื่อข้ามปาก
ชาวบ้านซึ่งเคยชินกับการใช้สะพานข้ามลำน้ำ ต่างได้ร่วม
แรงกันสร้างสะพานไม้ขึ้นมา เพื่อใช้ข้ามแม่น้ำปายอีกครั้ง
พ.ศ. 2516 เกิดอุทกภัยครั้งใหญ่ในเดือนสิงหาคม
ส่งผลขึ้นรุนแรง ทำลายเรือกสวนไร่นาเสียหาย รวมทั้ง
น้ำป่าได้พัดสะพานไม้หายไป ทางอำเภอปายจึงได้ทำ
เรื่องขอสะพานเหล็ก “นารัฐ” เดิมของจังหวัดเชียงใหม่
ซึ่งขณะนั้นไม่ได้ใช้การแล้ว นำมาใช้แทนสะพานไม้ที่ถูก
กระแสน้ำพัดทำลายไป

พ.ศ. 2518 สะพานนารัฐจากจังหวัดเชียงใหม่ ได้
ถูกทยอยขนย้ายขึ้นมาประกอบใช้ใหม่ ที่อำเภอปาย
จังหวัดแม่ฮ่องสอน

พ.ศ. 2519 หลังจากนั้น 1 ปีเต็ม
จึงได้ประกอบขึ้นจนแล้วเสร็จ เป็น
“สะพานประวัติศาสตร์ท่าปาย” ในปัจจุบัน



วัดอังกาส - วัดอังกา



วัดอังกาสและวัดอังกา เปรียบเสมือนวัดแฝด ตั้งอยู่ในกำแพงเดียวกัน เมื่อมองจากด้านหน้า วัดอังกา จะอยู่ด้านซ้ายมือ ส่วนวัดอังกาสจะอยู่ทางขวามือ วัดอังกาและวัดอังกาสตั้งอยู่กลางเมืองแม่ฮ่องสอน และเป็นเสมือนสัญลักษณ์ทางวัฒนธรรมของเมืองไทใหญ่แห่งนี้ เพราะนอกจากความงดงามทางศิลปะแล้ว วัดทั้งสอง ยังเป็น ศูนย์กลางของกิจกรรมทางวัฒนธรรมและประเพณีของชาวแม่ฮ่องสอน พื้นที่ด้านหน้าของวัดซึ่งเป็นสวนสาธารณะหนองอังกายังเอื้อให้ใช้เป็นสถานที่ที่ประกอบพิธีตามประเพณีต่าง ๆ ในรอบปีอีกด้วย

วัดอังกา

หรือพระอารามหลวงวัดอังกา วัดอังกา ตั้งอยู่ข้างหนองน้ำซึ่งชาวแม่ฮ่องสอนเรียกว่า "หนองอังกา" เป็นวัดที่สร้างขึ้นเมื่อปี พ.ศ. 2340 เป็นวัดแรกของเมืองแม่ฮ่องสอน เป็นวัดเก่าแก่สร้างตามแบบอย่างศิลปะไทย ใหญ่ลิ่งที่โดดเด่นหลังคาทรงประสาท 9 ชั้น และมีศาสนสถานที่สำคัญคือ วิหารหลวงพ่อโต ซึ่งเป็นพระพุทธรูป องค์ใหญ่ที่สุดของแม่ฮ่องสอน สร้างเมื่อ พ.ศ.2477 โดยช่างชาวพม่าในวิหารเป็นที่ประดิษฐานของหลวงพ่อโต ซึ่งเป็นพระประธาน มีขนาดหน้าตักกว้าง 4.85 เมตร สร้างเมื่อ พ.ศ. 2469 โดยช่างฝีมือชาวพม่า และมีพระพุทธรูป ขนาดใหญ่จำลองมาจากพระศรีศากยมุนีที่วิหารวัดสุทัศน์ เหตุที่เรียกชื่อวัดอังกา เนื่องจาก เสาววัดประดับด้วยทองคำเปลว

สิ่งที่น่าสนใจในวัดอังกา

1.เจดีย์วัดอังกา

ชาวไทยใหญ่เรียกว่า "กองมู" เจดีย์มีลักษณะคล้ายมณีทพบ

โดยช่างฝีมือชาวไทยใหญ่รูปทรงจุฬามณี ความสูง 32 สอก ฐานสี่เหลี่ยมมีมุข 4 ด้าน พร้อมสิงห์ด้านละหนึ่งตัว ประดิษฐานพระพุทธรูปนั่งด้านละหนึ่งองค์และ เริ่มสร้างเมื่อเดือนมีนาคม พ.ศ.2456 สร้างแล้วเสร็จในเดือนมกราคม พ.ศ.2458 สร้างขึ้นโดยศรัทธาขุนเพียร (พ่อเลี้ยงจอน) พิรุณกิจและแม่จ้องเอือนคหบดี ชาวแม่ฮ่องสอนและในองค์พระเจดีย์ได้บรรจุพระบรมสารีริกธาตุ ไว้ เพื่อเป็นสิริมงคลแก่ผู้ที่มานมัสการองค์พระเจดีย์

2.อุโบสถ

เป็นอาคารรูปทรงมณฑปรูปสี่เหลี่ยมผืนผ้า กว้าง 6 เมตร ยาว 12 เมตร หลังคาเป็นคอนกรีตเสริมเหล็กรูป พระเจดีย์ 5 ยอด ภายในเขียนภาพพุทธประวัติที่ฝาผนัง บานประตูหน้าต่าง ทำด้วยไม้แกะสลักภายในมี พระประธาน ในอุโบสถทางวัดได้ทำพิธีเททองหล่อขึ้น เมื่อวันที่ 9 มีนาคม พ.ศ.2522 เบิกพระเนตรเมื่อวันที่ 15 มีนาคม พ.ศ.2523

3.วิหารหลวงพ่อโต

ภายในเป็นที่ประดิษฐานพระประธาน คือ "หลวงพ่อโต" สร้างเมื่อปี พ.ศ.2496 โดยช่างชาวพม่าเป็นพระพุทธรูปขนาดใหญ่ มีขนาดหน้าตักกว้าง 4.85 ม. จำลองมาจากพระศรีศากยมุนี (หลวงพ่อโต) ที่วัดสุทัศน์เทพวรารามวิหารแห่งนี้มีลักษณะทางสถาปัตยกรรมแบบไทใหญ่ผสมฝรั่ง อาคารมีผังเป็นรูปตัวแอล ผนังก่ออิฐถือปูน ประตูหน้าต่างตอนบนโค้ง ประดับลวดลายแบบสถาปัตยกรรมตะวันตก หลังคามุงสังกะสี เเชิงชายมีลูกไม้จลุ แบบขนมปังขิง





วัดจงกลาง

ภายในวิหารมีแท่นบูชาตั้งพระพุทธรูปหินขัดจำลอง ปิดทองเหลืองอร่ามไปทั่วองค์ มีสิ่งที่น่าสนใจอื่นๆ อีกเช่น ตุ๊กตา แกะสลักด้วยไม้เป็นรูปคนและสัตว์เกี่ยวกับพระเวสสันดรชาดก ฝีมือแกะสลักของช่างชาวพม่า ซึ่งนำมาจากพม่า ตั้งแต่ พ.ศ. 2400 นอกจากนี้ทางด้านจิตรกรรม ยังมีภาพวาดบนแผ่นกระจก เรื่องพระเวสสันดรชาดก และ ภาพประวัติเจ้าชายสิทธัตถะ ตลอดจนภาพแสดงให้เห็นถึงชีวิตความเป็นอยู่ของคนสมัยนั้นหลายภาพ มีคำบรรยายใต้ภาพเป็นภาษาพม่า และมีบันทึกบอกไว้ว่าเป็นฝีมือของช่างไทยใหญ่จากมณฑลยูนนาน

สิ่งที่น่าสนใจในวัดจงกลาง

1.เจดีย์ประธาน

เป็นเจดีย์ทรงเครื่องแบบมอญ บนยอดประดับฉัตรสามชั้น มีกลุ่มเจดีย์สี่ทิศล้อมรอบ องค์เจดีย์ก่ออิฐถือปูนทา สีขาว ส่วนหลายปูนปั้นที่องค์เจดีย์ทำสีทอง ในยามค่ำคืนเมื่อประดับไฟ สีทองจะแปร่งรัศมีสวยงามยิ่งนัก

2.วิหารใหญ่

เป็นอาคารเอนกประสงค์ คือ เป็นที่ประดิษฐานพระพุทธรูป ใช้ประกอบพิธี เช่น ทำบุญ จัดแสดงพิพิธภัณฑ์รวม ทั้งเป็นหอฉันและกุฏิของเจ้าอาวาสด้วย ลักษณะเด่นของอาคาร คือ การซ้อนชั้นหลังคา นอกจากจะยกคอสองแล้วยังยกจั่วซ้อนชั้นบนคอสองอีกทีหนึ่ง ที่ปลายขอบชายคาตกแต่งด้วยลายฉลุ

3.ห้องพิพิธภัณฑ์



(เปิด 08.00-18.00 น. ทุกวัน) ตั้งอยู่บนวัดจงกลาง จัดแสดง ตุ๊กตาไม้แกะสลักเป็นรูปคนและสัตว์พระเวสสันดร ชาดก ฝีมือช่างชาวพม่า มีจำนวนทั้งสิ้น 33 ตัว นำมาจากพม่าตั้งแต่ปี พ.ศ.2400 นอกจากนี้ยังมีพระพุทธรูป หินอ่อนองค์เล็ก แกะด้วยฝีมือประณีตอ่อนช้อยงดงามมาก มีคัมภีร์โบราณ ถ้วยชาม และเครื่องใช้โบราณอีกหลายชิ้น

3.แผ่นกระจกเขียนสี

เป็นเรื่องพระเวสสันดรชาดกและพุทธประวัติ ตลอดจนภาพแสดงวิถีชีวิตความเป็นอยู่ของคนในสมัยก่อนหลายสิบ ภาพ มีคำบรรยายใต้ภาพเป็นภาษาพม่าและมีบันทึกบอกว่า เป็นฝีมือช่างไทยใหญ่จากมณฑลยูนนาน กระจกเขียนสี เหล่านี้ติดอยู่บริเวณฝาผนังห้องเจ้าอาวาสบนจวงวัดจงกลาง วิหารเล็ก มีหลังคาเรือนยอดทรงปราสาท ซ้อนชั้นห้าชั้นประดับยอดด้วยฉัตรทองสามชั้น หลังคามุงสังกะสี มีโถหะฉลุลาย ตกแต่งเรือนยอดและเชิงชาย

ถ้ำแก้วโกมล

วนอุทยานถ้ำแก้วโกมล



ถ้ำแก้วโกมล



- **วนอุทยานถ้ำแก้วโกมล** เดิมเรียกชื่อถ้ำ ผลึกแคลไซต์แม่ลาน้อย ตั้งอยู่บริเวณเขาตอยถ้ำ หมู่ที่ 14 บ้านห้วยมะไฟ ต.แม่ลาน้อย อ.แม่ลาน้อย จ.แม่ฮ่องสอน ในเขตประทานบัตรเหมืองแร่ฟลูออไรต์ ของห้างหุ้นส่วนจำกัด พี. วิ ชัยพรายส์ (ไทยแลนด์) อยู่ในพื้นที่ป่าสงวนแห่งชาติ ป่าแม่ยวมฝั่งซ้าย แผนที่ระวาง มาตราส่วน 1 : 50,000 ชุด L 7071 ระวาง 4545 – 3 พิกัด 391620341

- ถ้ำแก้วโกมล ได้ถูกค้นพบโดยวิศวกรเหมืองแร่ ประจำสำนักงานทรัพยากรธรณี จังหวัดแม่ฮ่องสอน เมื่อวันที่ 10 พฤศจิกายน 2536 สภาพภายในถ้ำเต็มไปด้วยผลึกแคลไซต์ (Calcite) รอบด้านทั้งบริเวณผนัง พื้น และเพดานของถ้ำ ผลึกมีรูปร่างลักษณะแตกต่างกันมากมายหลายแบบจับตัวกันมองดูคล้ายปะการัง ดอกกระหล่ำ เกล็ดน้ำแข็ง ดอกเข็ม และโคมไฟเพดาน มีสีขาวใส เหลือง แดง และน้ำตาล มีความสวยงามมากตามธรรมชาติ มีคุณค่าและความสำคัญ ต่อการศึกษาค้นคว้าวิจัย

- ในปี พ.ศ.2538 กรมทรัพยากรธรณี ได้ทำการพัฒนาด้านความสะดวกและความปลอดภัยในการเข้าเที่ยวชมถ้ำ ได้ดำเนินการกันเขตพื้นที่บริเวณรอบถ้ำในเขตรัศมี 200 เมตร ครอบคลุมเนื้อที่ 51 ไร่ 1 งาน 04 ตารางวา ออกจากพื้นที่ประทานบัตรโดยอาศัยอำนาจตามความในมาตรา 9 ตรี แห่ง พ.ร.บ.เหมืองแร่ พ.ศ.2510 ซึ่งเป็นอำนาจของรัฐมนตรีว่าการกระทรวงอุตสาหกรรม และคณะรัฐมนตรีได้มีมติเมื่อวันที่ 1 กรกฎาคม 2540 ให้พื้นที่กลับไปมีสภาพเป็นป่าสงวนแห่งชาติ ภายใต้การกำกับดูแลของกรมป่าไม้ โดยจัดตั้งเป็นวนอุทยานแม่ลาน้อยตามความในมาตรา 19 แห่ง พ.ร.บ. ป่าสงวนแห่งชาติ พ.ศ.2507

- ในปี พ.ศ.2543 ได้มีการส่งมอบและรับมอบถ้ำผลึกแคลไซต์แม่ลาน้อยระหว่างกรมทรัพยากรธรณี กับกรมป่าไม้โดยผู้ว่าราชการจังหวัดแม่ฮ่องสอน เป็นผู้รับมอบ เมื่อวันที่ 15 ธันวาคม 2543 ณ วนอุทยานถ้ำแม่ลาน้อย



- **ลักษณะเด่นของถ้ำแก้วโกมล** คือเป็นโพรงลึกลงไปแนวตั้งถึง 30 เมตร มีทางเดินและทางออกทางเดียวประมาณ 120 เมตร กล่าวกันว่าถ้ำแก้วโกมลแห่งนี้เป็นถ้ำผลึกแคลเซียมที่สวยงามที่สุดในประเทศไทย และพบเป็นแหล่งที่ 2 ในทวีปเอเชีย โดยแห่งแรกอยู่ที่ประเทศจีน
- **การเกิดผลึกแคลเซียม** หรือแคลเซียมคาร์บอเนต เกิดจากกระบวนการกลั่นตัวตกผลึก (Crystallization) ของไอน้ำร้อนที่ละลายสารแคลเซียมในถ้ำจนอิ่มตัวแล้วเกิดเป็นผลึกจับตามผนังถ้ำ ชื่อว่าถ้ำแก้วโกมลเดิมเป็นทางน้ำร้อนใต้ดิน เมื่อกระแสความร้อนละลายสารแคลเซียมที่ฟุ้งกระจายอยู่ในโพรงถ้ำภายใต้อุณหภูมิที่เหมาะสมจึงเกิดเป็นผลึกแร่บริสุทธิ์และอ่อนนุ่มราวหิมะ ซึ่งพบเห็นได้ยากมากภายในถ้ำแก้วแบ่งออกเป็นโถงถ้ำทั้งหมด 5 ห้อง เมื่อผ่านทางเข้าปากถ้ำ คุณสามารถเดินชมถ้ำแก้วไปตามทางเดินที่เชื่อมถึงกันตลอด โถงถ้ำที่น่าสนใจได้แก่ห้องที่ 4 ซึ่งมีผลึกแคลเซียม บริสุทธิ์ที่มีรูปร่างคล้ายปะการัง ผลึกรูปเข็มและเกร็ดน้ำแข็ง และห้องที่ 5 ซึ่งเป็นห้องที่อยู่ลึกที่สุดมีความสวยงามมากที่สุด มีผลึกแคลเซียมที่สมบูรณ์มากตามพื้นและผนัง ทั้งผลึกรูปเข็มและผลึกรูปปะการังสีขาวอย่างวิจิตร เนื่องจากพื้นที่บริเวณนี้เป็นพื้นที่ที่มีความแปรปรวน คุณจึงควรระวังไม่ให้ชนกับผลึกแคลเซียมภายในถ้ำขณะเดินชม เพราะอาจก่อให้เกิดความเสียหายได้
- ในวันที่ 19 กุมภาพันธ์ 2544 สมเด็จพระนางเจ้าสิริกิติ์ พระบรมราชินีนาถได้เสด็จพระราชดำเนินทอดพระเนตร ถ้ำแม่ลาน้อย และได้พระราชทานนามถ้ำแม่ลาน้อยเป็นชื่อ “ ถ้ำแก้วโกมล “ และได้พระราชทานนามชื่อห้องในถ้ำแก้วโกมลซึ่งอยู่ภายในถ้ำเป็นชั้นๆ จำนวน 5 ชั้นดังนี้
 - ชั้นที่หนึ่ง นามห้อง พระทัยธาร
 - ชั้นที่สอง นามห้อง วิมานเมฆ
 - ชั้นที่สาม นามห้อง เฉกหิมพานต์
 - ชั้นที่สี่ นามห้อง ม่านผาแก้ว
 - ชั้นที่ห้า นามห้อง เปร็ดแพรวมณีบุปผา
- ช่วงเวลาในการเที่ยวชมถ้ำแห่งนี้สามารถเที่ยวได้ตลอดปี แต่ช่วงที่ดีที่สุดคือช่วงเดือนตุลาคม-เมษายน เพราะเป็นช่วงที่น้ำในถ้ำแห้งสนิท ไม่เปียกชื้น รวมถึงไม่มีหยดน้ำจากเพดานถ้ำให้รำคาญ และเนื่องจากถ้ำแก้วเป็นโพรงถ้ำที่อยู่ลึกลงไปใต้ดิน อากาศถ่ายเทไม่สะดวกนักท่องเที่ยวที่มีสุขภาพไม่ค่อยแข็งแรงหรือมีโรคประจำตัวจึงไม่ควรเข้าไปในถ้ำ หรือหากต้องการเข้าไปชมภายในถ้ำควรแจ้งเจ้าหน้าที่ที่พาชมก่อนเพื่อความปลอดภัย
- ปัจจุบันวนอุทยานแม่ลาน้อยได้เปลี่ยนชื่อเป็น “ วนอุทยานถ้ำแก้วโกมล ” ได้รับการพัฒนา ปรับปรุงและอยู่ในความดูแลของสำนักอุทยานแห่งชาติ กรมอุทยานแห่งชาติ สัตว์ป่า และพันธุ์พืช

อุทยานแห่งชาติถ้ำปลา-ผาเสื่อ



• อุทยานแห่งชาติถ้ำปลา-ผาเสื่อ

• อุทยานแห่งชาติถ้ำปลา-ผาเสื่อ มีพื้นที่ครอบคลุมพื้นที่วนอุทยานถ้ำปลา และวนอุทยาน น้ำตกผาเสื่อ ท้องที่ป่าสงวนแห่งชาติแม่ปายฝั่งขวา ท้องที่อำเภอเมืองและกิ่งอำเภอปางมะผ้า และด้วยเทือกเขาสูงสลับซับซ้อน แนวเทือกเขาจะทอดยาวตามแนวเหนือใต้ อีกทั้งยังเป็นแหล่งต้นน้ำลำธาร มีเอกลักษณ์ทางธรรมชาติ คือ ถ้ำปลา-น้ำตกผาเสื่อ ที่สวยงามเป็นที่รู้จักของประชาชนทั่วไป เหมาะสำหรับการไปพักผ่อนหย่อนใจ อุทยานแห่งชาติถ้ำปลา-ผาเสื่อมีเนื้อที่ประมาณ 488 ตารางกิโลเมตร หรือประมาณ 305,000 ไร่

• แหล่งท่องเที่ยวอุทยานถ้ำปลา-ผาเสื่อ

• **ถ้ำปลา** เป็นถ้ำใต้เชิงเขา มีน้ำไหลออกมาตลอดปี สามารถมองเห็นฝูงปลาขนาดใหญ่ มีสีดำเทาอมฟ้าอยู่กันเป็นจำนวนมาก เรียกว่า ปลาหมึกหรือพลวง นอกจากนี้ถ้ำปลายังมี ทิวทัศน์ สภาพป่า หน้าผา เขาหินปูนอันเป็นธรรมชาติที่สวยงามมาก มีในถ้ำหินขาว และถ้ำร้อนมีนักท่องเที่ยวชมเป็นจำนวนมาก เนื่องจากมีลำธารน้ำไหลตลอดทั้งปี

• **น้ำตกผาเสื่อ** เกิดจากลำแม่น้ำสะงา เป็นน้ำตกสูงประมาณ 10 เมตร กว้างประมาณ 15 เมตร ในช่วงฤดูฝนจะมีน้ำไหลเต็มหน้าผากกว้างทำให้มีรูปร่างคล้ายเสื่อ จึงเรียกว่า “น้ำตกผาเสื่อ” ในฤดูแล้งจะมีน้ำน้อย ทำให้เห็นหินที่สวยงามเหมาะสำหรับพักผ่อนหย่อนใจ

• **เขื่อนพลังน้ำแม่สะงา** เป็นเขื่อนดินมีความสูง 37 เมตร ยาว 160 เมตร สามารถกักเก็บน้ำได้ประมาณ 780,000 ลูกบาศก์เมตร ซึ่งทำให้มีทัศนียภาพเหนือเขื่อนที่สวยงามเหมาะสำหรับเป็นสถานที่พักผ่อนหย่อนใจ



- **น้ำตกแม่สะงากลาง** เป็นน้ำตกที่อยู่เหนือเขื่อนแม่สะงาขึ้นไป มีความสูงประมาณ 15 เมตร กว้างประมาณ 10 เมตร เป็นน้ำตกที่สวยงาม มีน้ำไหลตลอดทั้งปี ระยะทางเดินเท้าเข้าไปไม่ไกลนัก
- **น้ำตกห้วยโป่งอ่อน** เป็นน้ำตกที่อยู่ระหว่างเส้นทางเข้าหมู่บ้านห้วยโป่งอ่อน มีความสูงประมาณ 7 เมตร กว้างประมาณ 5 เมตร เป็นน้ำตกที่มีน้ำไหลตลอดปี มีทัศนียภาพที่สวยงาม มีแอ่งน้ำที่สามารถเล่นน้ำได้ในพื้นที่ 40 ตารางเมตร
- **ถ้ำพระบาทคู่หรือถ้ำจ๊กดอก** เป็นถ้ำที่มีความกว้างด้านหน้าประมาณ 5x8 เมตร อยู่บนคอกถ้ำปลาต้องใช้เวลาในการเดินเท้าประมาณ 1 ชั่วโมงเศษ ภายในถ้ำมีหินย้อยที่สวยงามแต่เส้นทางเดินชันและไกล





แม่ฮ่องสอน
๑๘๖๘ ไคโรก กังแลว

